

**陸前高田市高田地区被災市街地復興土地区画整理事業
土地利用促進バンク登録物件台帳**

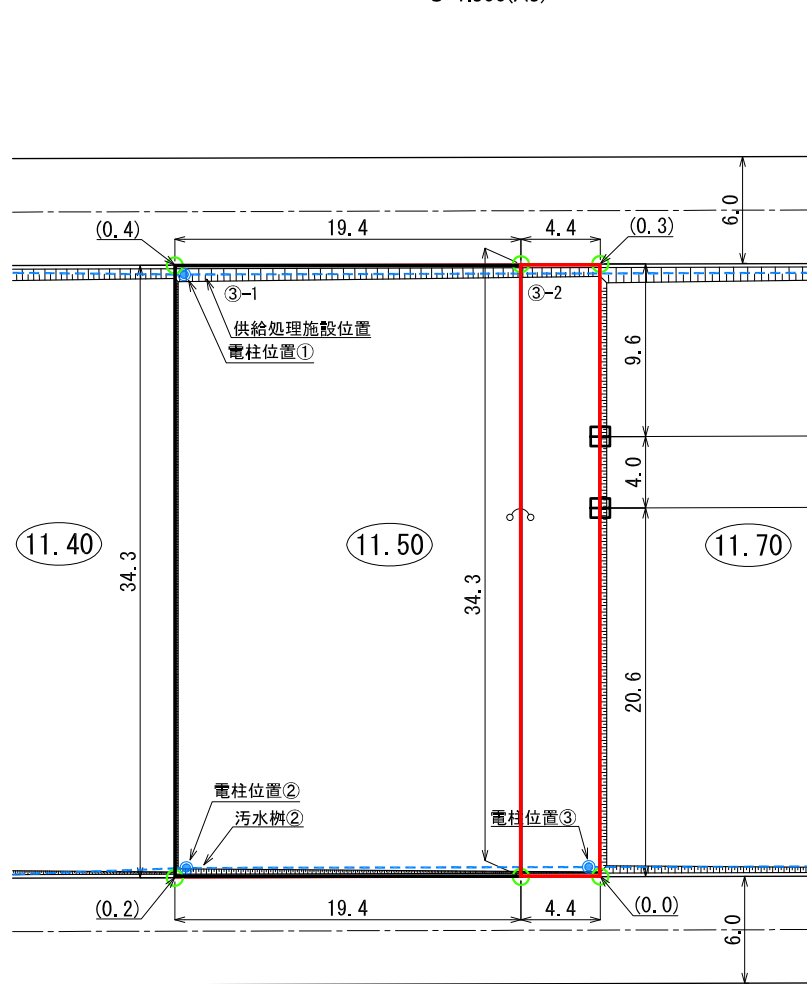
物件登録番号	市86	位置図		
所在地 (宅地番号)	高田町字長砂 208-4 (KD25街区3-2画地)			
面積	153.31㎡ (約46坪)			
用途地域	第一種住居地域			
都市計画等の有無	区域内			
建ぺい率 /容積率(%)	60/200			
接道道路 幅員(m)	宅地整備図参照			
電気・電話	引込み可 (電柱)			写真
上水道	引き込み無			
下水道	汚水			引き込み無
	雨水			要管理者協議
ガス	個別プロパン			
希望取引形態	売買			
価格	売買: - 円			
連絡先	陸前高田市役所 財政課財産管理係 0192-54-2111			
掲載日		その他		

宅地整備図

(宅地番号KD25-3-2)

平面図

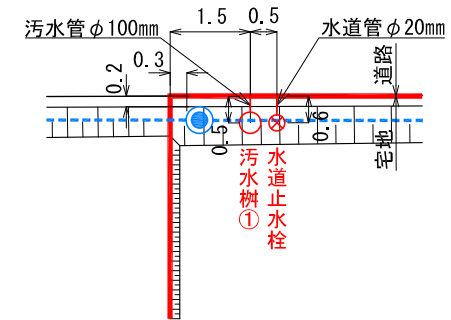
S=1:300(A3)



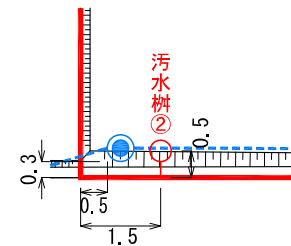
供給処理施設、電柱位置図

S=1:100(A3)

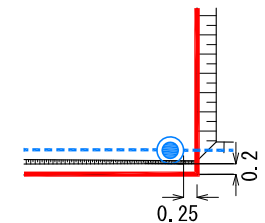
供給処理施設、電柱位置①



供給処理施設、電柱位置②



電柱位置③



凡 例

記号	名称
	換地位置
	宅盤高
	法面
(0.0)	宅盤高と道路高との高低差
	コンクリート標
	プレート標
	電柱
	電線

- (注意)
- 仮換地の辺長は、事業施行中のため10cm単位で表示しております。
 - 今後、出来形確認測量の結果により多少変動することがあります。
 - 供給処理施設位置については、施工状況に伴い多少変動することがあります。

※ 表示数値の単位：m