

**陸前高田市高田地区被災市街地復興土地区画整理事業  
土地利活用促進バンク登録物件台帳**

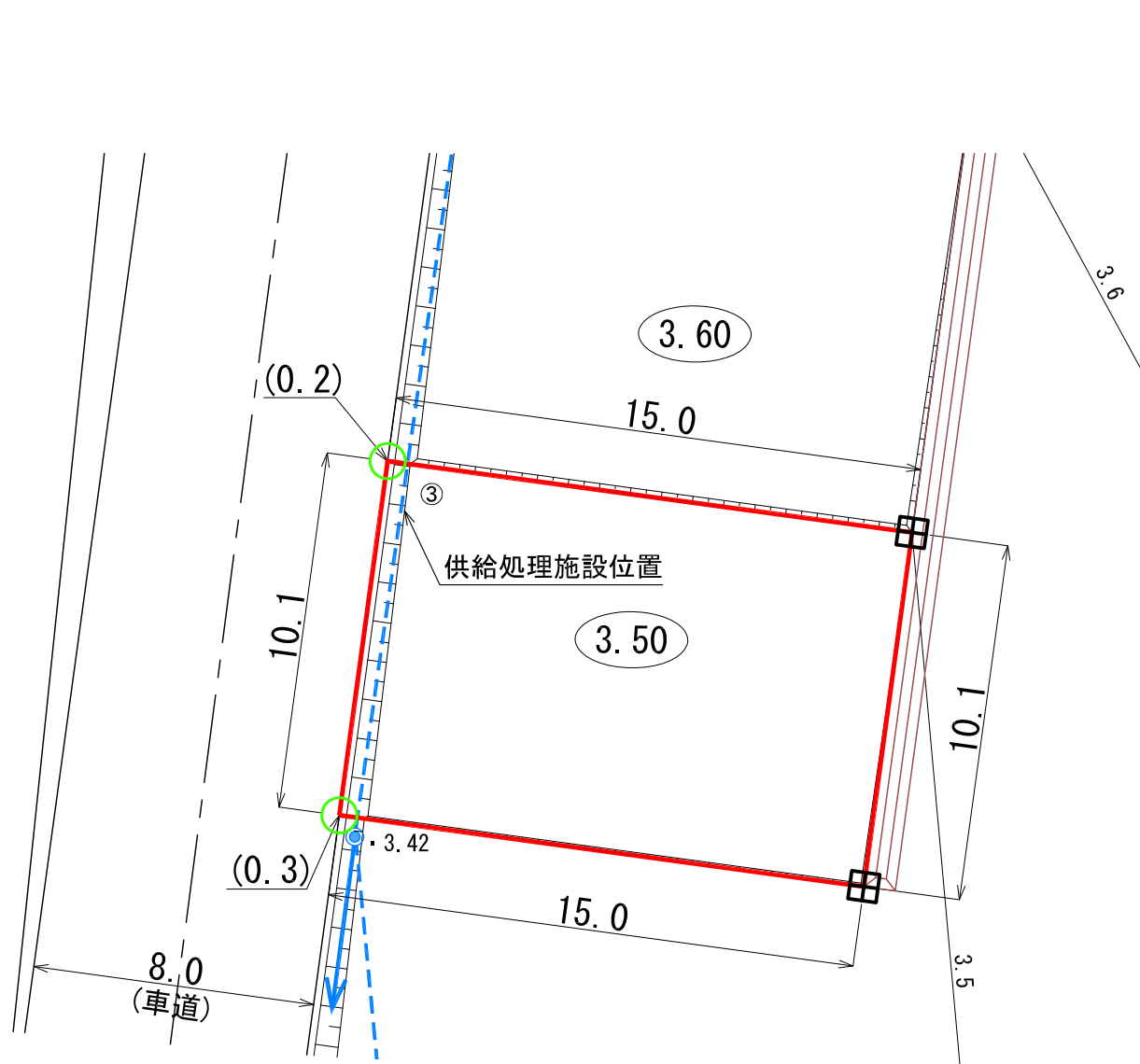
物件登録番号	277	位置図		
所在地	HB11街区3画地			
仮換地面積	151㎡(約45坪)			
用途地域	準工業地域			
都市計画等の有無	区域内			
建ぺい率/容積率(%)	60/200			
接道道路幅員(m)	宅地整備図参照			
電気・電話	引込み可(電柱)	写真		
上水道	引き込み有			
下水道	汚水			引き込み有
	雨水			要管理者協議
ガス	個別プロパン			
希望取引形態	賃貸			
希望価格	売買:       円 賃貸:       円/月			
宅建業者(連絡先)				
掲載日		その他		

# 宅地整備図

(宅地番号HB11-3)

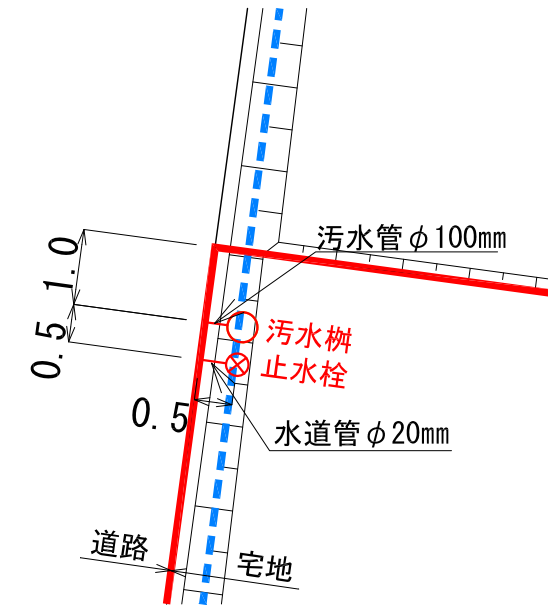
## 平面図

S=1:200(A3)



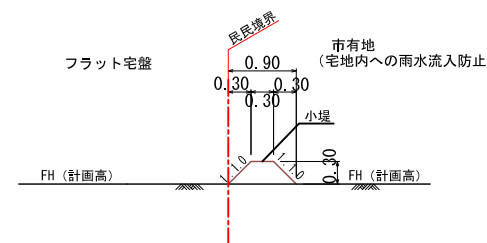
## 供給処理施設、電線位置図

S=1:100(A3)



## 民民境界部詳細図

S=1:100(A3)



## 凡例

記号	名称
	換地位置
	宅盤高
	法面
(0.2)	宅盤高と道路高との高低差
	水道止水栓
	汚水樹
	小堤
	コンクリート標
	プレート標
	電柱 (支線あり)
	電線

- (注意)
- 仮換地の辺長は、事業施行中のため10cm単位で表示しております。今後、出来形確認測量の結果により多少変動することがあります。
  - 供給処理施設位置については、施工状況に伴い多少変動することがあります。

※ 表示数値の単位 : m