陸前高田市高田地区被災市街地復興土地区画整理事業
土地利活用促進バンク登録物件台帳

物件登録番号	132	位　置　図
所在地 （宅地番号）	高田町字館の沖 300-11 (KC11街区11画地)	
面積	237.30㎡ (約71坪)	
用途地域	第一種住居地域	
都市計画等の有無	区域内	
建ぺい率/容積率(％)	60/200	
接道道路幅員(m)	宅地整備図参照	
電気・電話	引き込み可 （地下埋設）	写　真
上水道	引き込み有	
下水道　汚水	引き込み有	
下水道　雨水	要管理者協議	
ガス	個別プロパン	
希望取引形態	売買	
希望価格	売買：2,800,000 円	
宅建業者 （連絡先）	(株)東北不動産Labo 0192-22-7930	
掲載日	平成31年2月13日 （令和6年11月18日変更）	その他

宅地整備図

（宅地番号KC11-11）

平面図

S=1:200(A3)

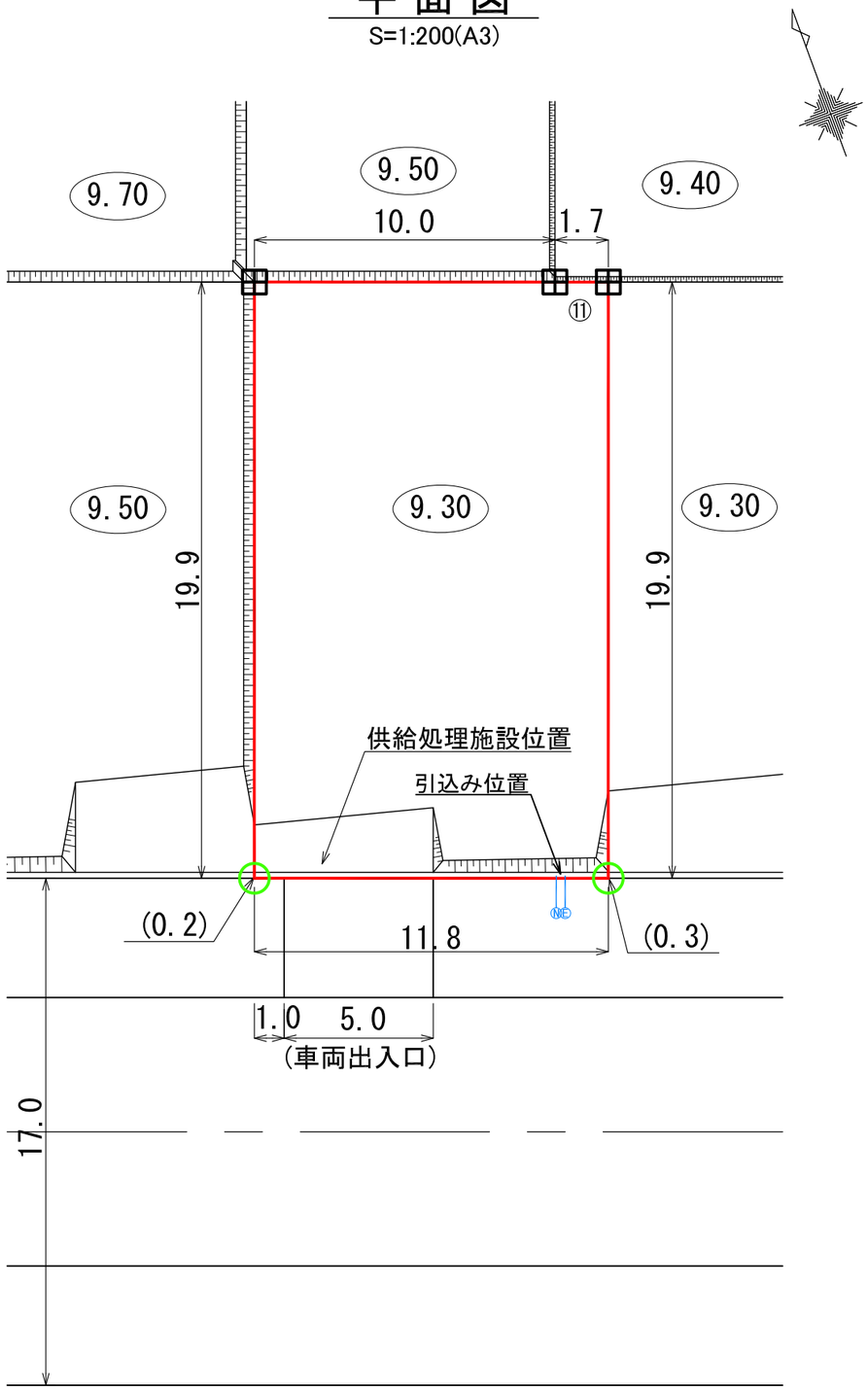

供給処理施設引込み位置図

S=1:100(A3)

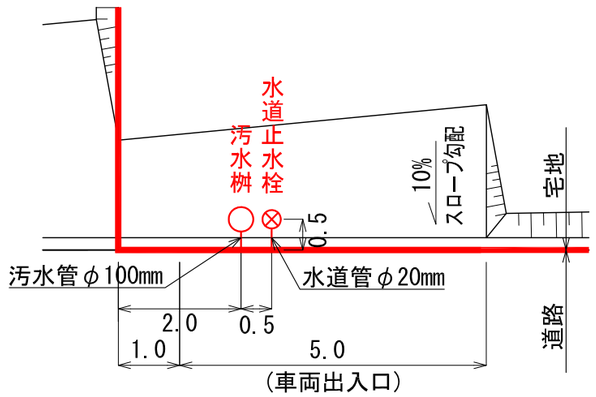

引込み位置図

S=1:100(A3)

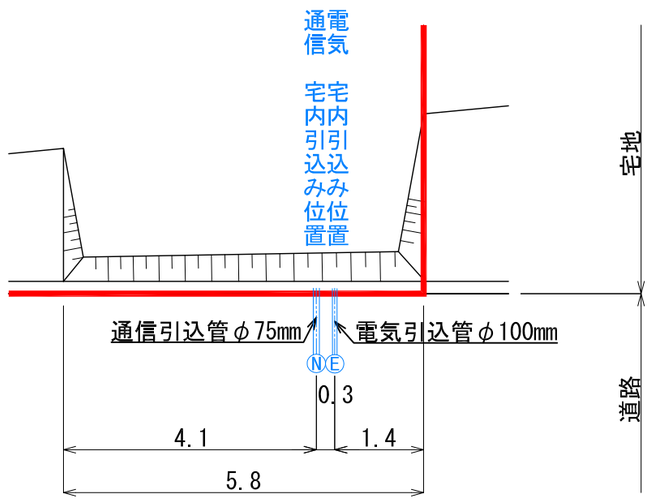

凡　例

記　号	名　称
	換地位置
9.30	宅盤高
	法　面
(0.2)	宅盤高と道路高との高低差
⊞	コンクリート標
○	プレート標
Ⓔ	電気　宅内引込み位置
Ⓝ	通信　宅内引込み位置

※ 表示数値の単位：m

（注意）　仮換地の辺長は、事業施行中のため10cm単位で表示しております。
今後、出来形確認測量の結果により多少変動することがあります。