

**陸前高田市今泉地区被災市街地復興土地区画整理事業
土地利用促進バンク登録物件台帳**

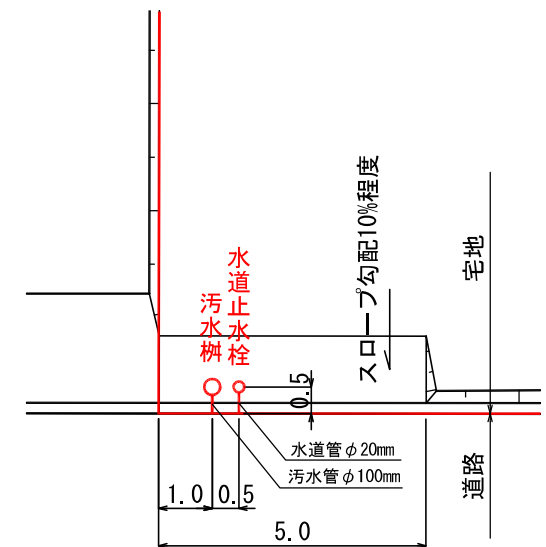
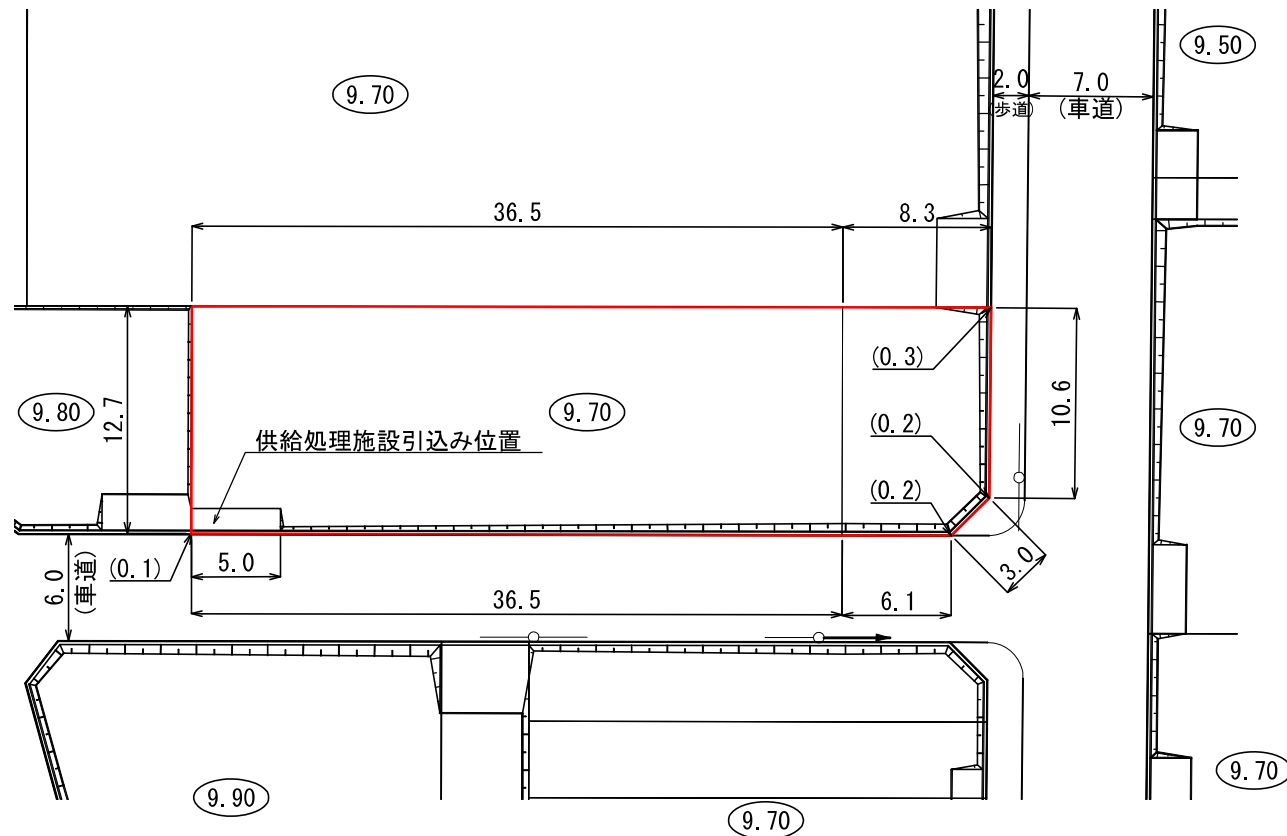
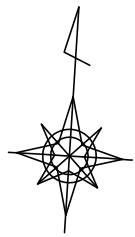
物件登録番号	215	位置図		
所在地 (宅地番号)	気仙町字中井 404-4 404-5 (55街区2-1.2-2画地)			
面積	571.42㎡ (約172坪)			
用途地域	準工業地域			
都市計画等の有無	区域内			
建ぺい率/容積率(%)	60/200			
接道道路幅員(m)	宅地整備図参照			
電気・電話	引込み可 (電柱)	写真		
上水道	引き込み有			
下水道	汚水			引き込み有
	雨水			要管理者協議
ガス	個別プロパン			
希望取引形態	売買・賃貸			
希望価格				
宅建業者 (連絡先)				
掲載日	令和5年11月13日	その他		

宅地整備図(宅地番号55街区②-1, ②-2画地)

平面図 S=1:300

供給処理施設引込み位置図

S=1:100



凡例

記号	名称
	仮換地位置
(45.00)	宅盤高
	法面
	擁壁
(0.2)	宅盤高と道路高との高低差
	電柱(単独)
	電柱(支線あり)
	電柱(支柱あり)

※表示数値の単位：m

(注意) 仮換地の辺長は、事業施行中のため10cm単位で表示しております
今後、出来形確認測量の結果により多少変動することがあります。