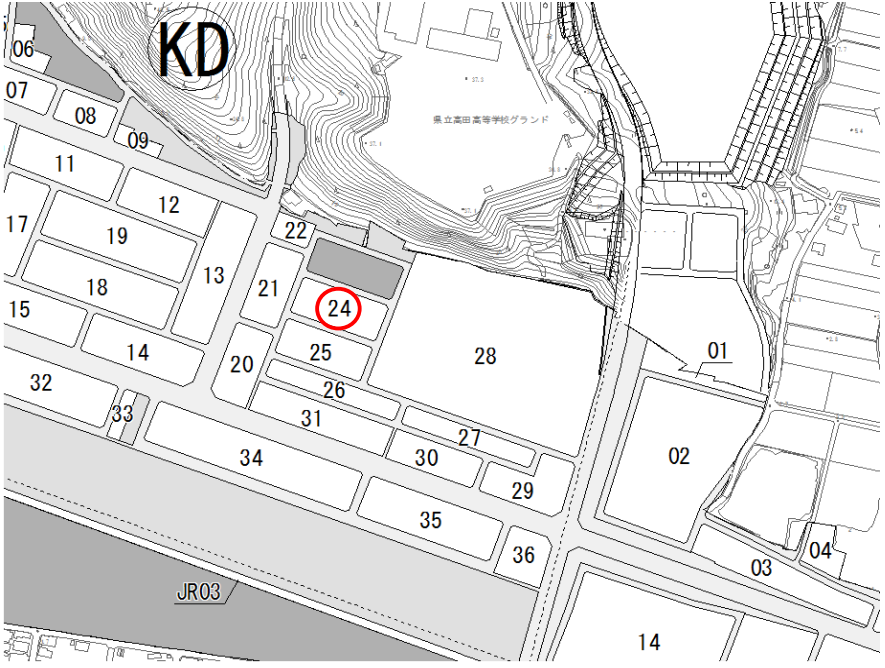



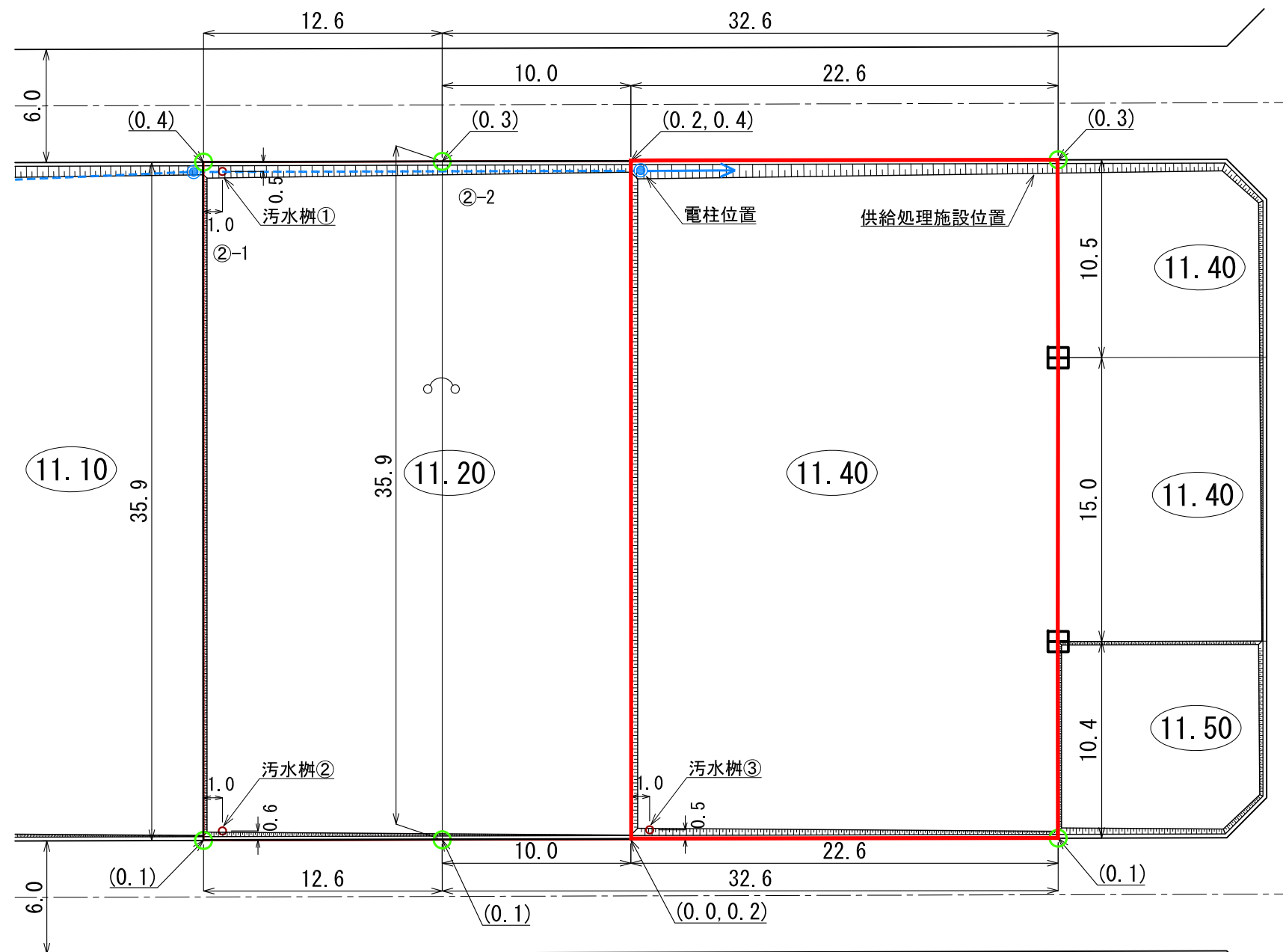
**陸前高田市高田地区被災市街地復興土地区画整理事業  
土地利活用促進バンク登録物件台帳**

物件登録番号	341	位 置 図	
所在地 (宅地番号)	高田町字長砂 202-7 202-8  (KD24街区2-2-2、 2-2-3)		
面積	816.10㎡ (約246坪)		
用途地域	第一種住居地域		
都市計画等の 有無	区域内		
建ぺい率 /容積率(%)	60/200		
接道道路 幅員(m)	宅地整備図参照		
電気・電話	引込み可 (電柱)	写 真	
上水道	引き込み有		
下水道	汚水		
	雨水		
ガス	個別プロパン		
希望取引形態	売買		
希望価格	売買: 8,600,000 円		
宅建業者 (連絡先)	一本松不動産 (0192-47-3904)		
掲載日	令和8年1月23日	その他	分割の場合 北側区画(字長砂202-7):4,200,000円(396.64㎡) 南側区画(字長砂202-8):4,400,000円(419.46㎡)

# 宅地整備図 (宅地番号KD24-2 -1,2)

## 平面図

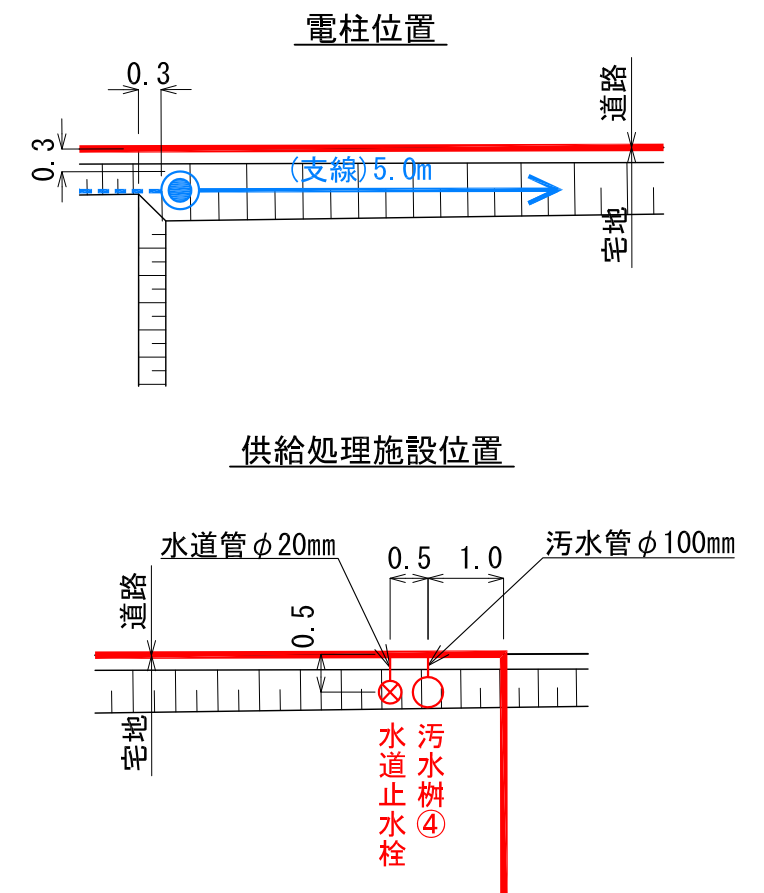
S=1:300(A3)



- (注意)
- ・仮換地の辺長は、事業施行中のため10cm単位で表示しております。
  - ・今後、出来形確認測量の結果により多少変動することがあります。
  - ・供給処理施設位置については、施工状況に伴い多少変動することがあります。

## 供給処理施設、電柱位置図

S=1:100(A3)



### 凡 例

記 号	名 称
	換地位置
	宅盤高
	法 面
(0.0)	宅盤高と道路高との高低差
	コンクリート標
	プレート標
	電 柱 (支線あり) (予定)
	電 線 (予定)

※ 表示数値の単位 : m