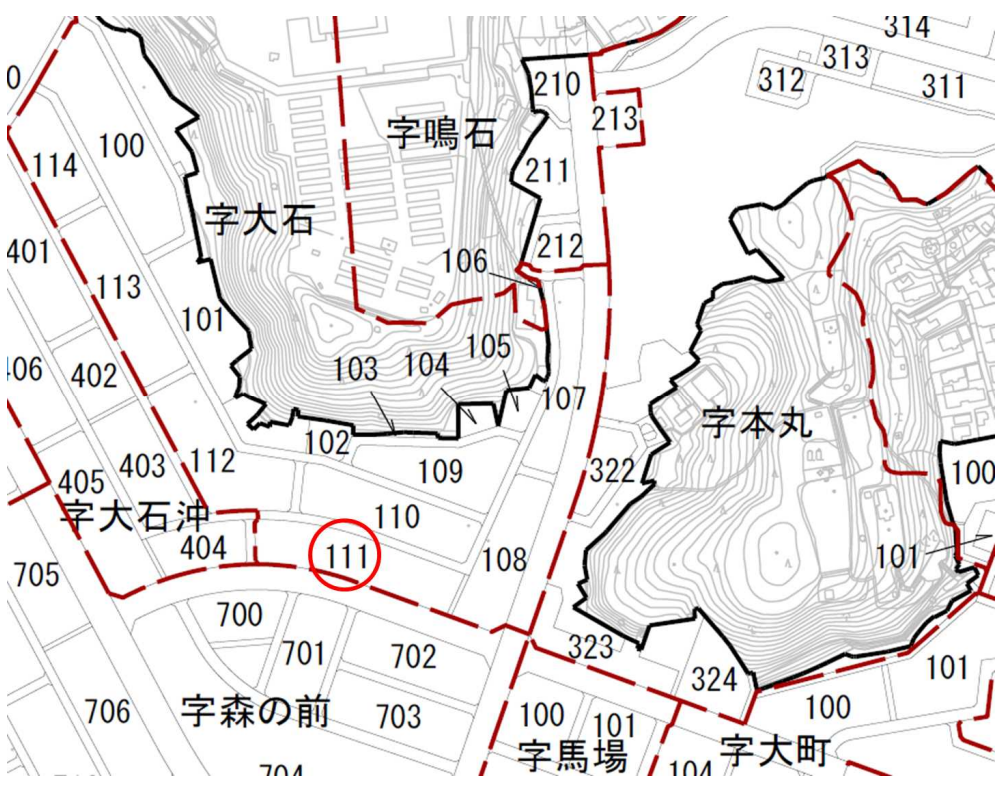


**陸前高田市高田地区被災市街地復興土地地区画整理事業
土地利活用促進バンク登録物件台帳**

物件登録番号	39	位 置 図	
所在地 (宅地番号)	高田町字大石 111-1 (KB18街区1画地)		
面積	469.95㎡ (約142坪)		
用途地域	第一種住居地域		
都市計画等の有無	区域内		
建ぺい率 /容積率(%)	60/200		
接道道路 幅員(m)	宅地整備図参照		
電気・電話	引き込み可 (電柱)	写 真	
上水道	引き込み有		
下水道	汚水		
	雨水		
ガス	個別プロパン		
希望取引形態	売買		
希望価格	売買:4,200,000円		
宅建業者 (連絡先)	一本松不動産 0192-47-3904		
掲載日	平成31年4月25日 (令和8年1月21日)	その他	

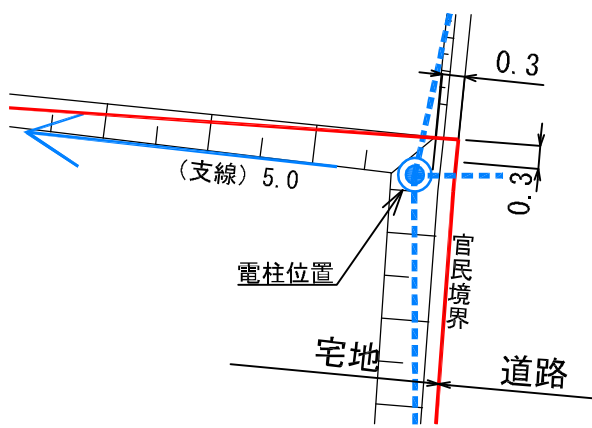
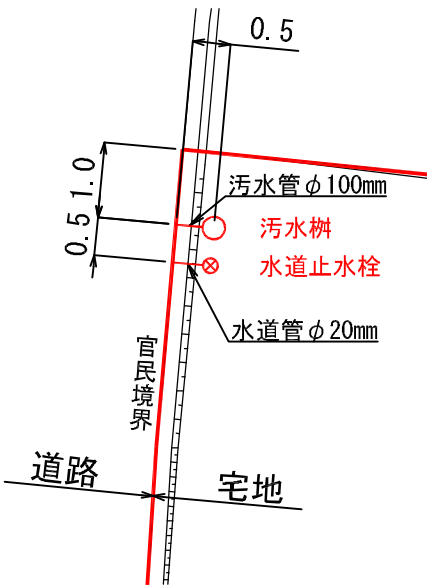
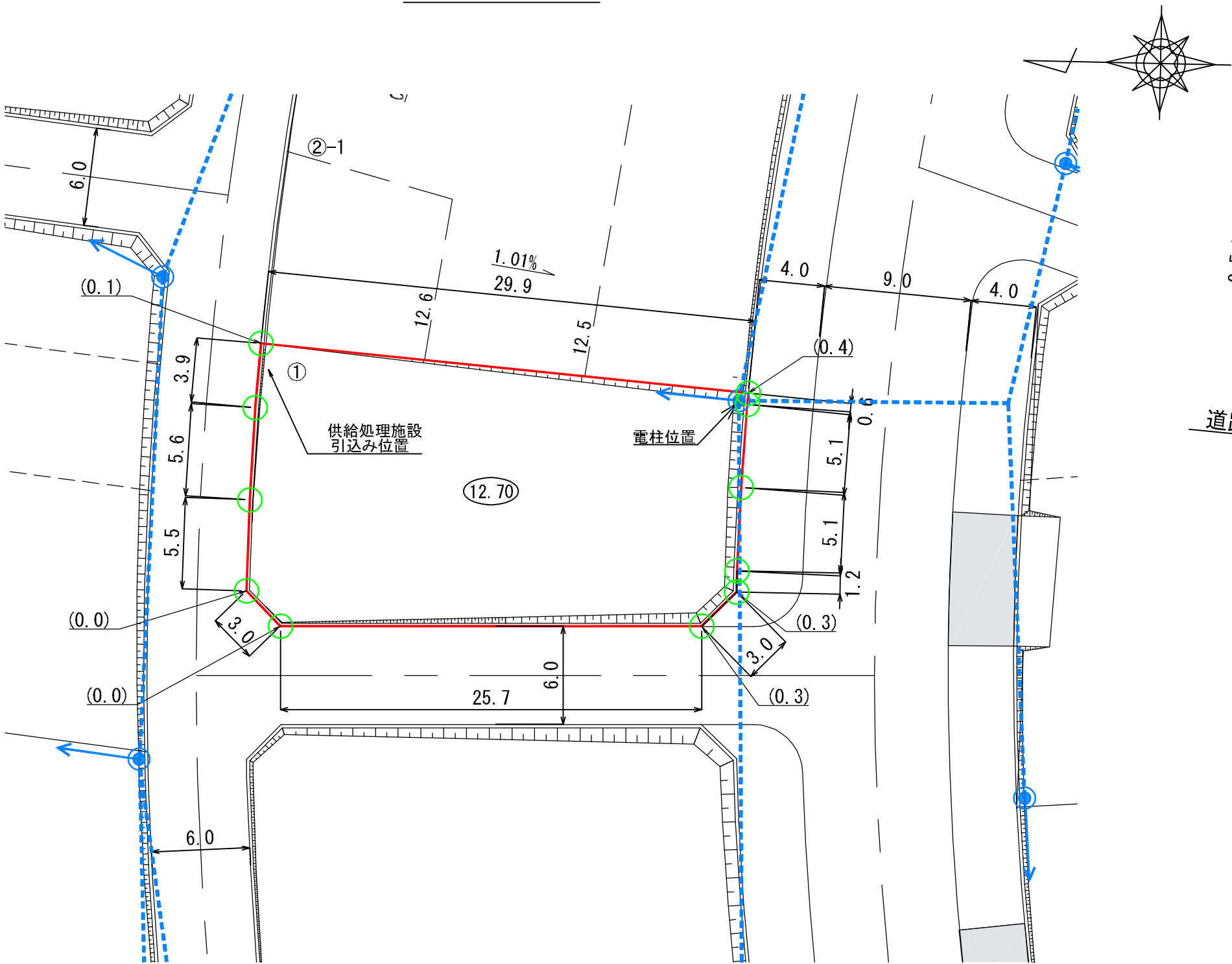
宅地整備図(宅地番号KB18 -1)

平面図

S=1:300

供給処理施設引込み位置図・電柱位置図

S=1:100



凡例

記号	名称
	換地位置
	宅盤計画高
	法面
	プレート標
	宅盤高と道路高との高低差
	電柱(支線)(予定)※3/8現在
	電柱・電線(予定)※3/8現在

※表示数値の単位：m

- (注意)
- ・仮換地の辺長は、事業施工中のため10cm単位で表示しております。今後、出来形確認測量の結果により多少変動することがあります。
 - ・給水施設(給水管、止水栓)は、φ20の口径を基本としています。
 - ・供給処理施設引込み位置については、施工状況に伴い多少変動することがあります。
 - ・電柱(支線)については、3/8現在で計画を図示しています。施工状況に伴い多少変動することがあります。