

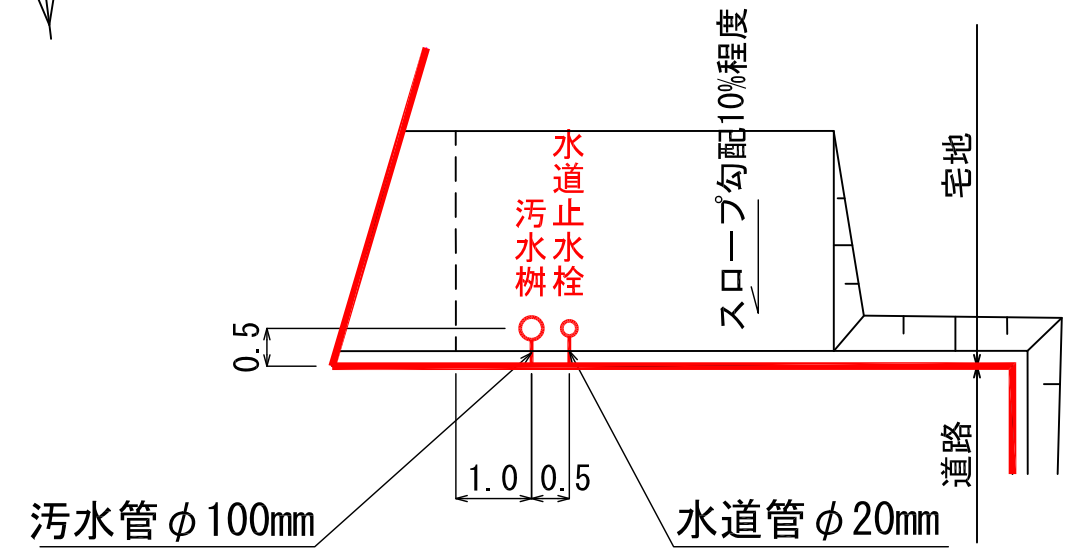
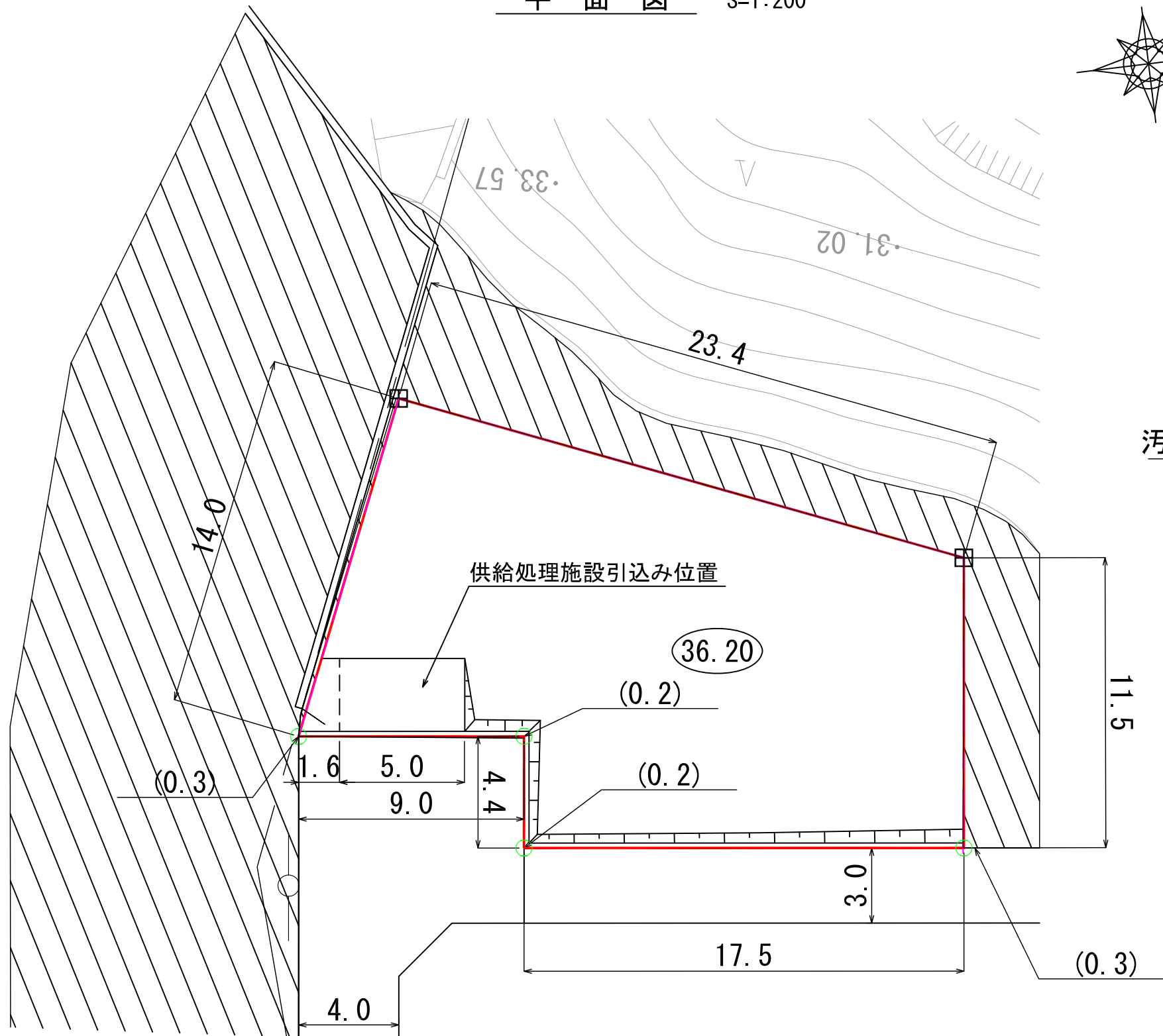
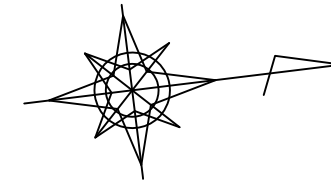
**陸前高田市高田地区被災市街地復興土地区画整理事業  
土地利用促進バンク登録物件台帳**

物件登録番号	市101	<b>位置図</b>	
所在地 (宅地番号)	高田町字柵ヶ沢 253  (T213街区1画地)		
面積	337.81㎡ (約102坪)		
用途地域	第一種中高層 住居専用地域		
都市計画等の 有無	区域内		
建ぺい率 /容積率(%)	60/200		
接道道路 幅員(m)	宅地整備図参照		
電気・電話	引込み可 (電柱)		
上水道	引き込み有	<b>写真</b>	
下水道	汚水	引き込み有	
	雨水	要管理者協議	
ガス	個別プロパン		
希望取引形態	売買		
価格	売買: 6,891,324 円		
連絡先	陸前高田市役所 土地利用推進課 0192-54-2111		
掲載日		その他	

# 宅地整備図(宅地番号T213-1)

平面図 S=1:200

供給処理施設引込み位置図 S=1:100



## 凡例

記号	名称
	仮換地位置
	宅盤高
	法面
	擁壁
	宅盤高と道路高との高低差
	電柱
	コンクリート標
	プレート標

(注意) 仮換地の辺長は、事業施行中のため10cm単位で表示しております。  
今後、出来形確認測量の結果により多少変動することがあります。

※表示数値の単位：m