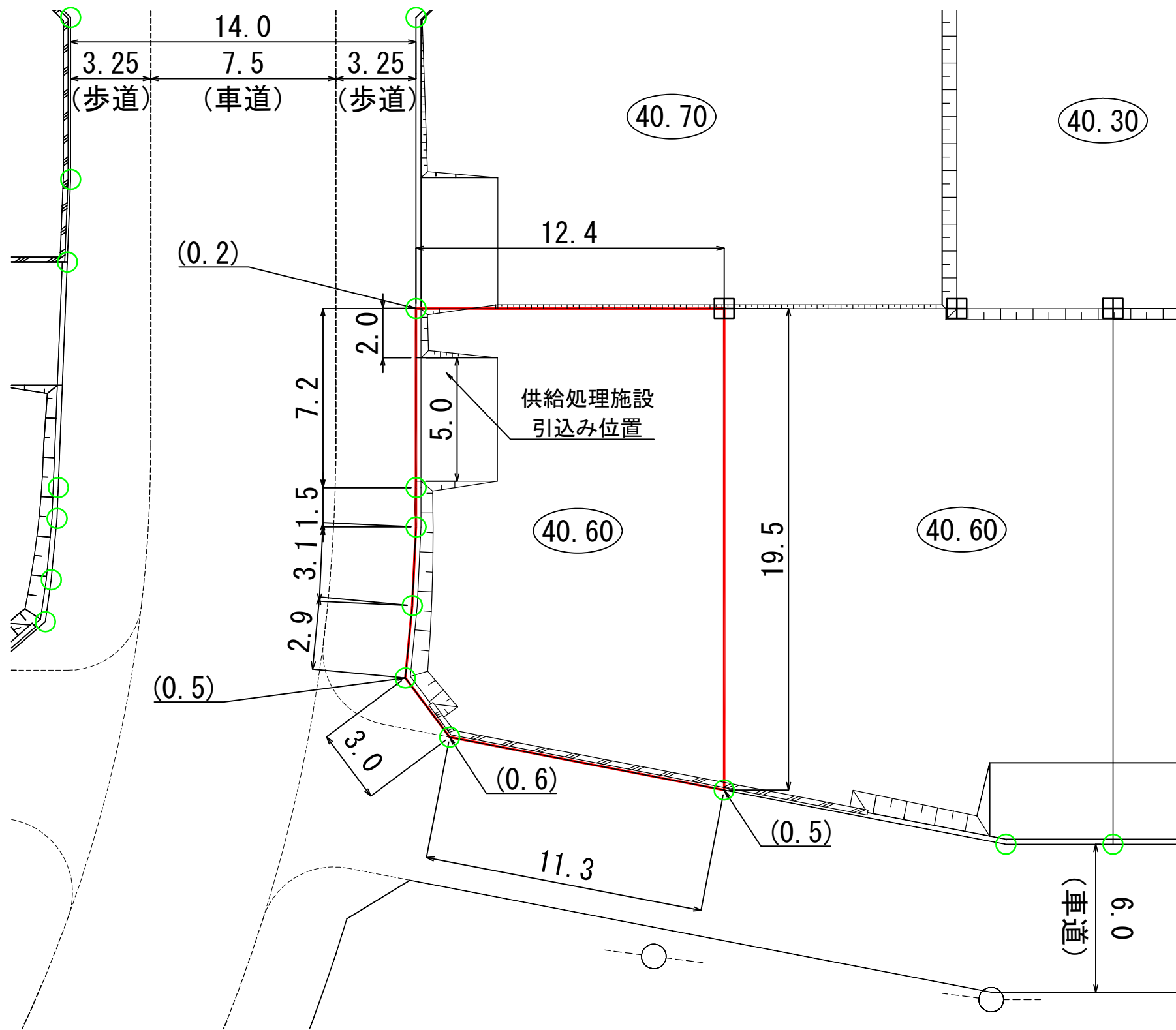
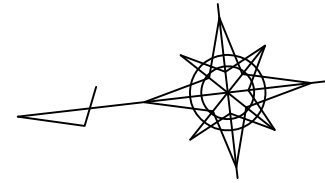


**陸前高田市高田地区被災市街地復興土地区画整理事業  
土地利用促進バンク登録物件台帳**

物件登録番号	市124	位置図		
所在地 (宅地番号)	高田町字太田 703-5  (T703街区5画地)			
面積	228.98㎡ (約69坪)			
用途地域	第一種中高層 住居専用地域			
都市計画等の 有無	区域内			
建ぺい率 /容積率(%)	60/200			
接道道路 幅員(m)	宅地整備図参照			
電気・電話	引込み可 (電柱)			
		写真		
上水道	引き込み有			
下水道	汚水			引き込み有
	雨水			要管理者協議
ガス	個別プロパン			
希望取引形態	売買			
価格	売買: 5,678,704 円			
連絡先	陸前高田市役所 土地利用推進課 0192-54-2111			
掲載日		その他		

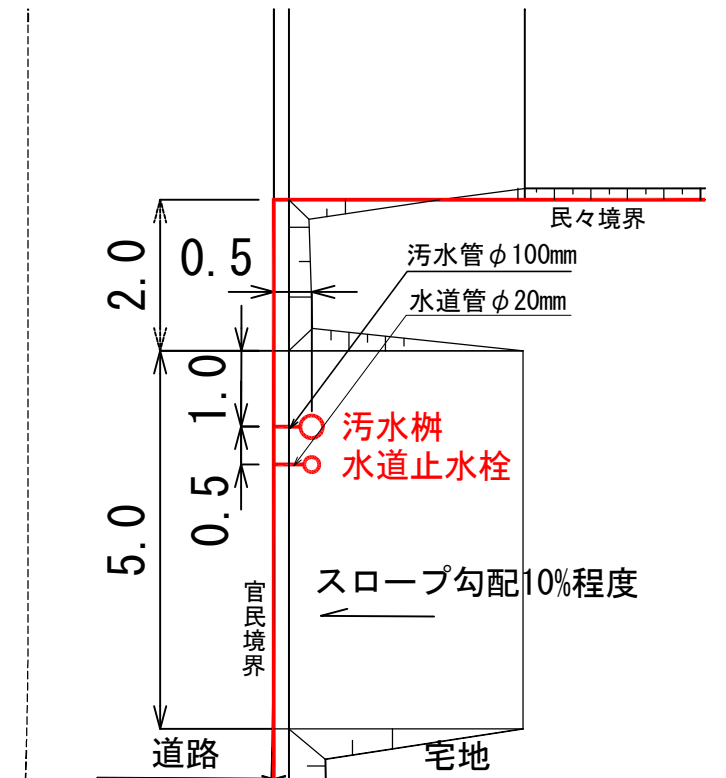
# 宅地整備図(宅地番号T703-5)

平面図 S=1:200



## 供給処理施設引込み位置図

S=1:100



### 凡例

記号	名称
	仮換地位置
	宅盤高
	法面
	L型擁壁
	宅盤高と道路高との高低差
	電柱
	コンクリート標
	プレート標

※表示数値の単位：m

(注意) 仮換地の辺長は、事業施行中のため10cm単位で表示しております。  
今後、出来形確認測量の結果により多少変動することがあります。