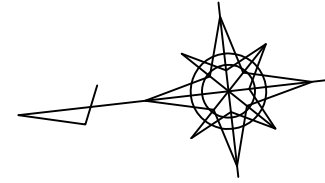


**陸前高田市高田地区被災市街地復興土地区画整理事業
土地利活用促進バンク登録物件台帳**

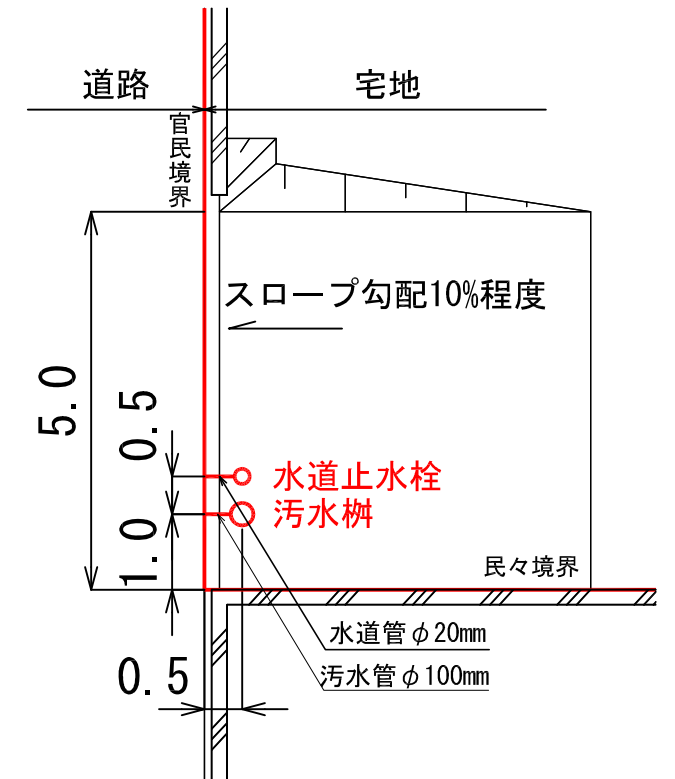
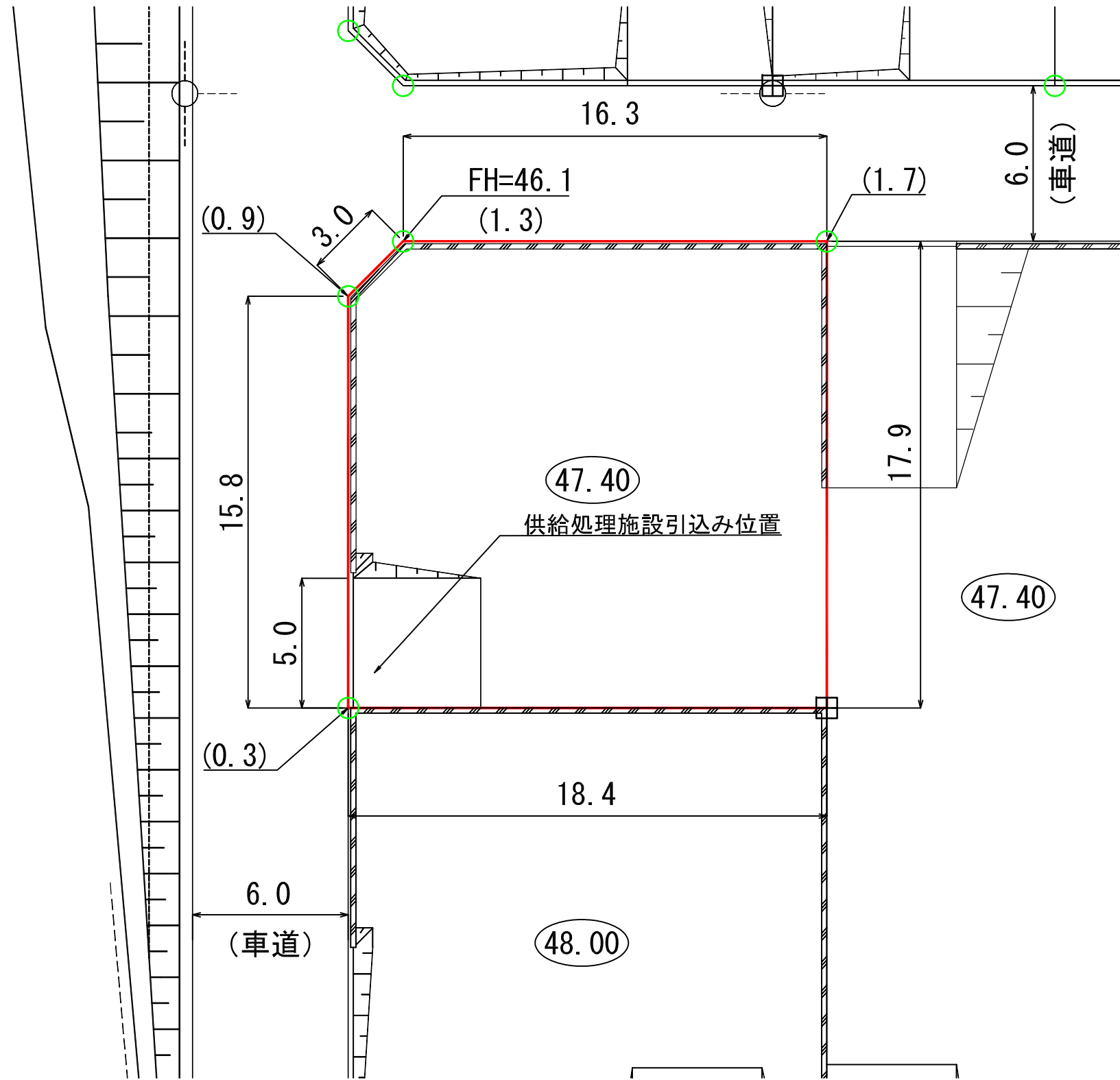
物件登録番号	市127	位置図		
所在地 (宅地番号)	高田町字太田 706-11 (T706街区11画地)			
面積	330.01㎡ (約100坪)			
用途地域	第一種中高層 住居専用地域			
都市計画等の 有無	区域内			
建ぺい率 /容積率(%)	60/200			
接道道路 幅員(m)	宅地整備図参照			
電気・電話	引込み可 (電柱)			
上水道	引き込み有	写真		
下水道	汚水	引き込み有		
	雨水	要管理者協議		
ガス	個別プロパン			
希望取引形態	売買			
価格	売買: 7,821,237 円			
連絡先	陸前高田市役所 土地活用推進課 0192-54-2111			
掲載日		その他		

宅地整備図(宅地番号T706-11)

平面図 S=1:200



供給処理施設引込み位置図 S=1:100



凡例

記号	名称
	仮換地位置
(34.30)	宅盤高
	法面
	L型擁壁
(0.2)	宅盤高と道路高との高低差
	電柱
	コンクリート標
	プレート標

(注意) 仮換地の辺長は、事業施行中のため10cm単位で表示しております。
今後、出来形確認測量の結果により多少変動することがあります。

※表示数値の単位：m