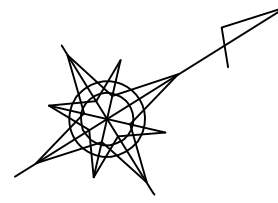
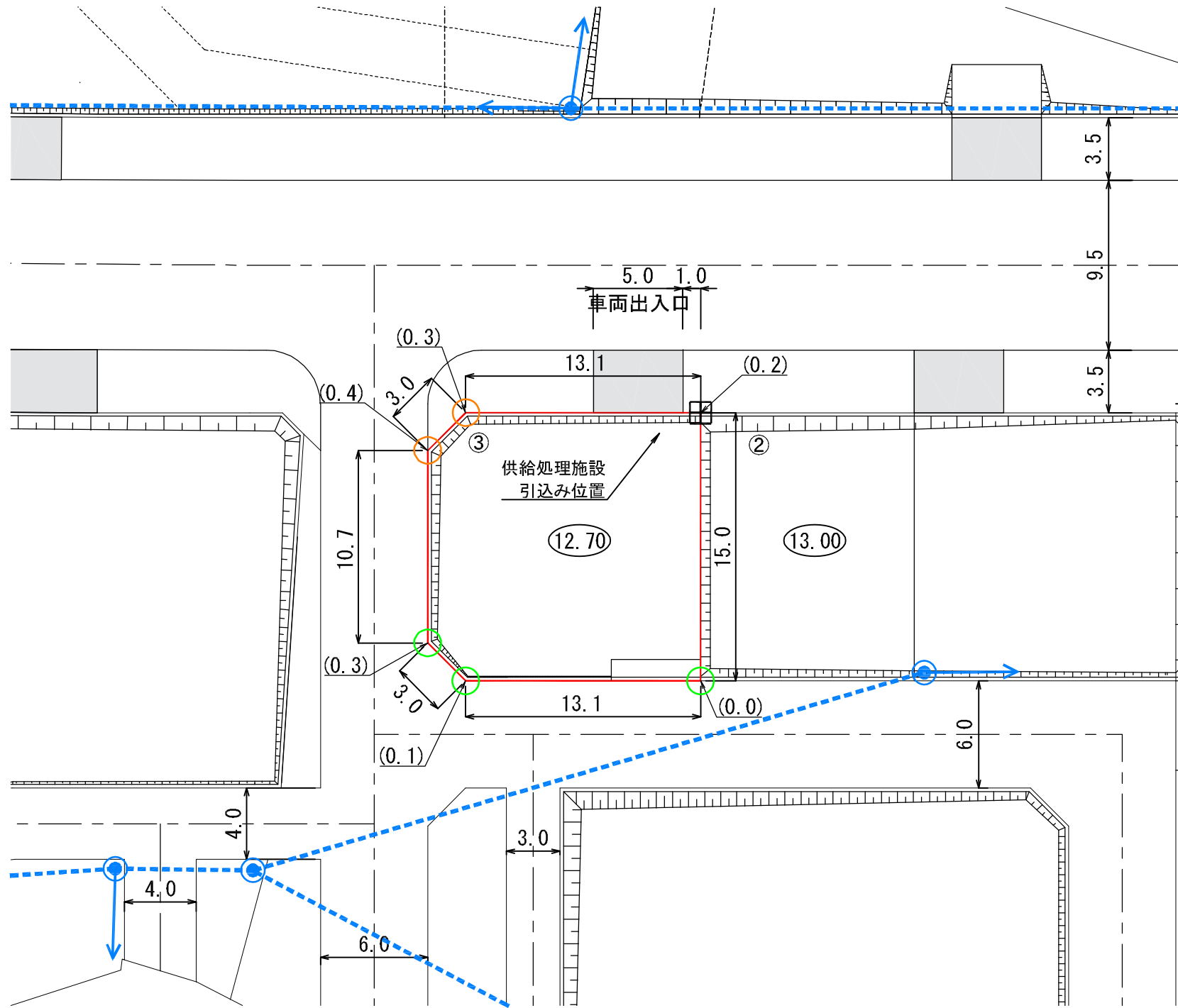


**陸前高田市高田地区被災市街地復興土地区画整理事業  
土地利活用促進バンク登録物件台帳**

物件登録番号	市12	<b>位置図</b>		
所在地 (宅地番号)	高田町字柵ヶ沢 265-3  (KB02街区3画地)			
面積	224.46㎡ (約68坪)			
用途地域	第一種住居地域			
都市計画等の有無	区域内			
建ぺい率/容積率(%)	60/200			
接道道路幅員(m)	宅地整備図参照			
電気・電話	引込み可 (電柱)			
上水道	引き込み有	<b>写真</b>		
下水道	汚水	引き込み有		
	雨水	要管理者協議		
ガス	個別プロパン			
希望取引形態	売買			
価格	売買: 5,858,406 円			
連絡先	陸前高田市役所 土地活用推進課 0192-54-2111			
掲載日		その他		

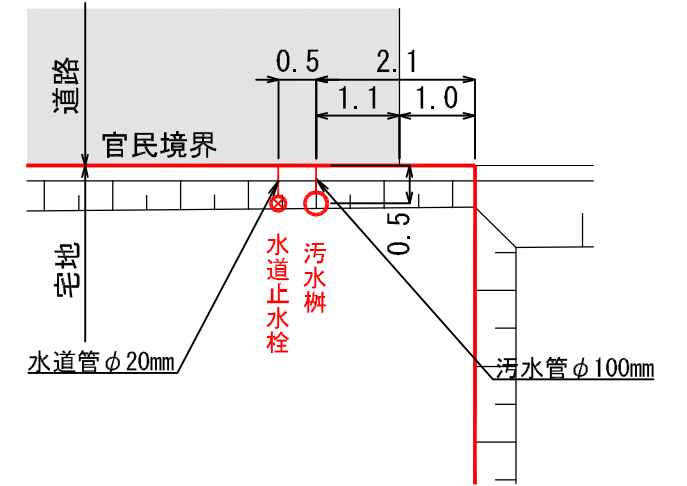
# 宅地整備図 (宅地番号KB02 -3)

平面図 S=1:300



## 供給処理施設引込み位置図

S=1:100



### 凡 例

記号	名称
<span style="border: 1px solid red; display: inline-block; width: 20px; height: 10px;"></span>	換地位置
(10.00)	宅盤計画高
	法面
田	コンクリート標
○	プレート標
○	プレート標(県)
(0.2)	宅盤高と道路高との高低差
	電柱(支線あり)
	電柱・電線

- (注意)
- ・仮換地の辺長は、事業施工中のため10cm単位で表示しております。今後、出来形確認測量の結果により多少変動することがあります。
  - ・給水施設(給水管、止水栓)は、φ20の口径を基本としています。
  - ・供給処理施設位置については、施工状況に伴い多少変動することがあります。

※表示数値の単位 : m