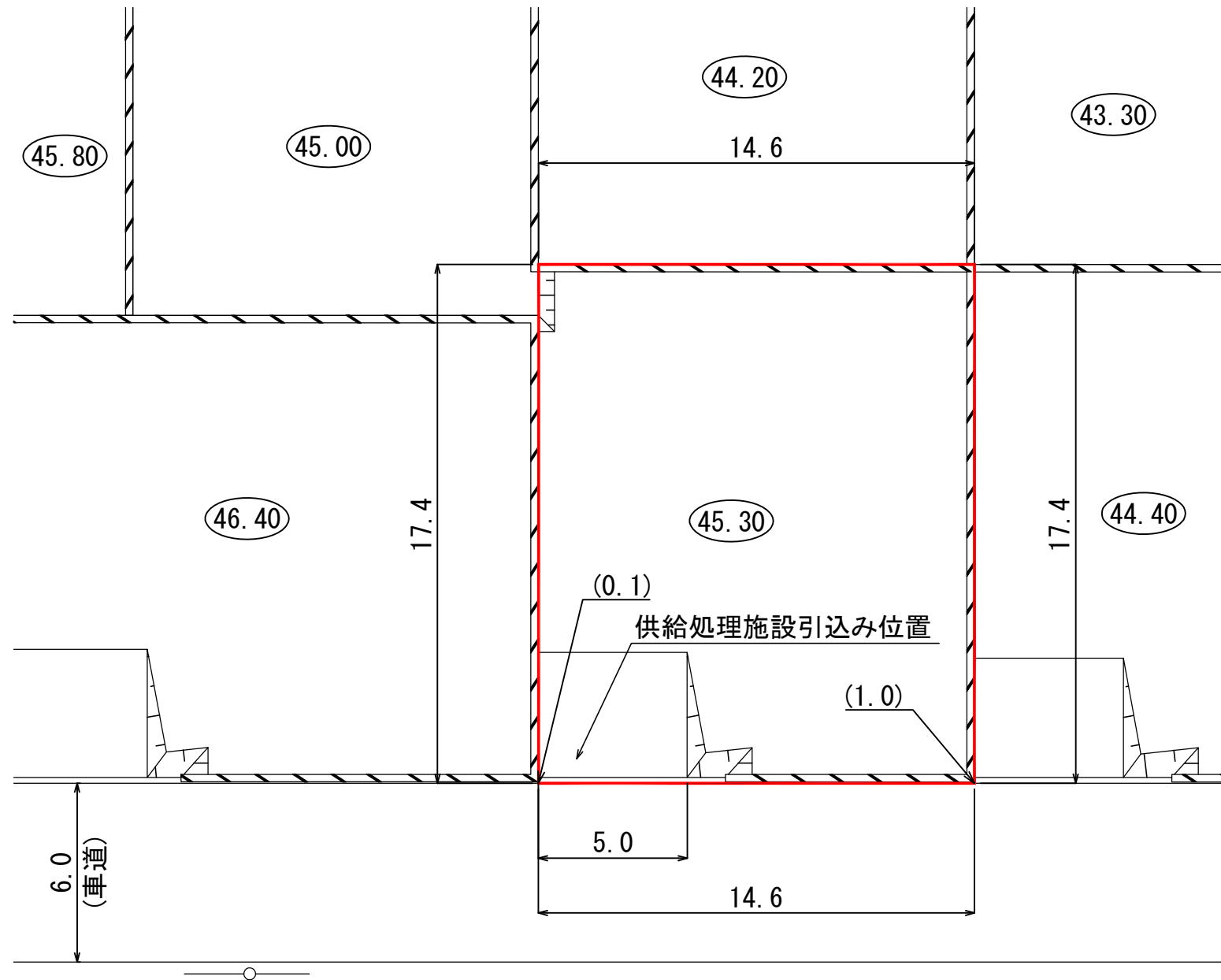
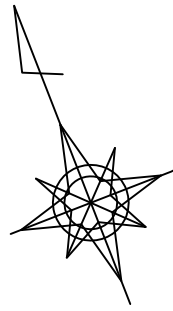


**陸前高田市今泉地区被災市街地復興土地区画整理事業  
土地利活用促進バンク登録物件台帳**

|                 |                                       |            |  |        |
|-----------------|---------------------------------------|------------|--|--------|
| 物件登録番号          | 市20                                   | <b>位置図</b> |  |        |
| 所在地<br>(宅地番号)   | 気仙町字三本松<br>106-8<br>(38街区8画地)         |            |  |        |
| 面積              | 255.16 (m <sup>2</sup> )<br>(約77坪)    |            |  |        |
| 用途地域            | 第一種中高層<br>住居専用地域                      |            |  |        |
| 都市計画等の<br>有無    | 区域内                                   |            |  |        |
| 建ぺい率<br>/容積率(%) | 60/200                                |            |  |        |
| 接道道路<br>幅員(m)   | 宅地整備図参照                               |            |  |        |
| 電気・電話           | 引き込み可<br>(電柱)                         | <b>写真</b>  |  |        |
| 上水道             | 引き込み有                                 |            |  |        |
| 下水道             | 汚水                                    |            |  | 引き込み有  |
|                 | 雨水                                    |            |  | 要管理者協議 |
| ガス              | 個別プロパン                                |            |  |        |
| 希望取引形態          | 売買                                    |            |  |        |
| 価格              | 売買: 4,082,560 円                       |            |  |        |
| 連絡先             | 陸前高田市役所<br>建設部土地活用推進課<br>0192-54-2111 |            |  |        |
| 掲載日             |                                       | その他        |  |        |

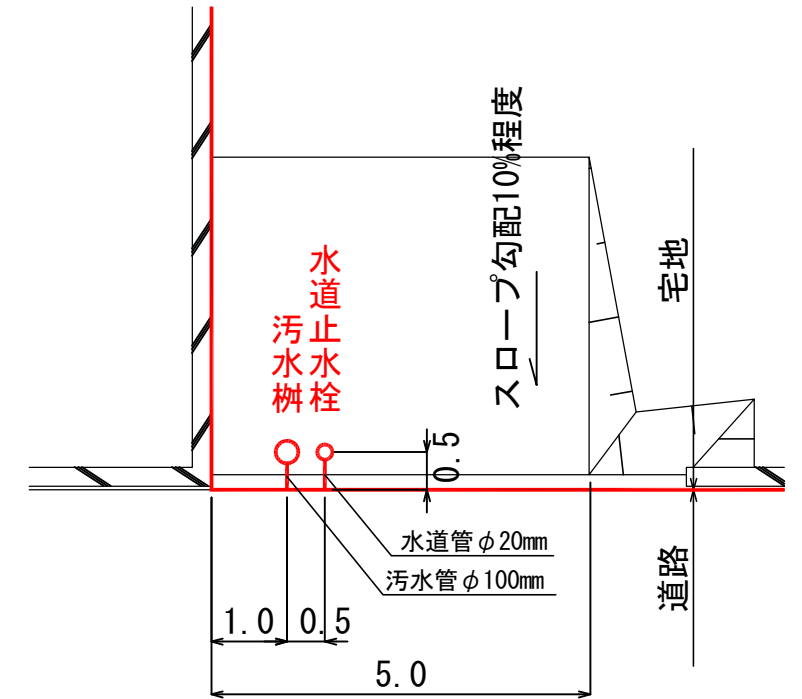
# 宅地整備図(宅地番号38街区⑧画地)

平面図 S=1:200



## 供給処理施設引込み位置図

S=1:100



### 凡例

| 記号    | 名称           |
|-------|--------------|
|       | 仮換地位置        |
| ④5.00 | 宅盤高          |
|       | 法面           |
|       | 擁壁           |
| (0.2) | 宅盤高と道路高との高低差 |
|       | 電柱           |

※表示数値の単位：m

(注意) 仮換地の辺長は、事業施行中のため10cm単位で表示しております  
今後、出来形確認測量の結果により多少変動することがあります。