陸前高田市高田地区被災市街地復興土地区画整理事業
土地利活用促進バンク登録物件台帳

物件登録番号	市34	位　置　図
所在地 （宅地番号）	高田町字鳴石 212-3 （KB23街区2画地）	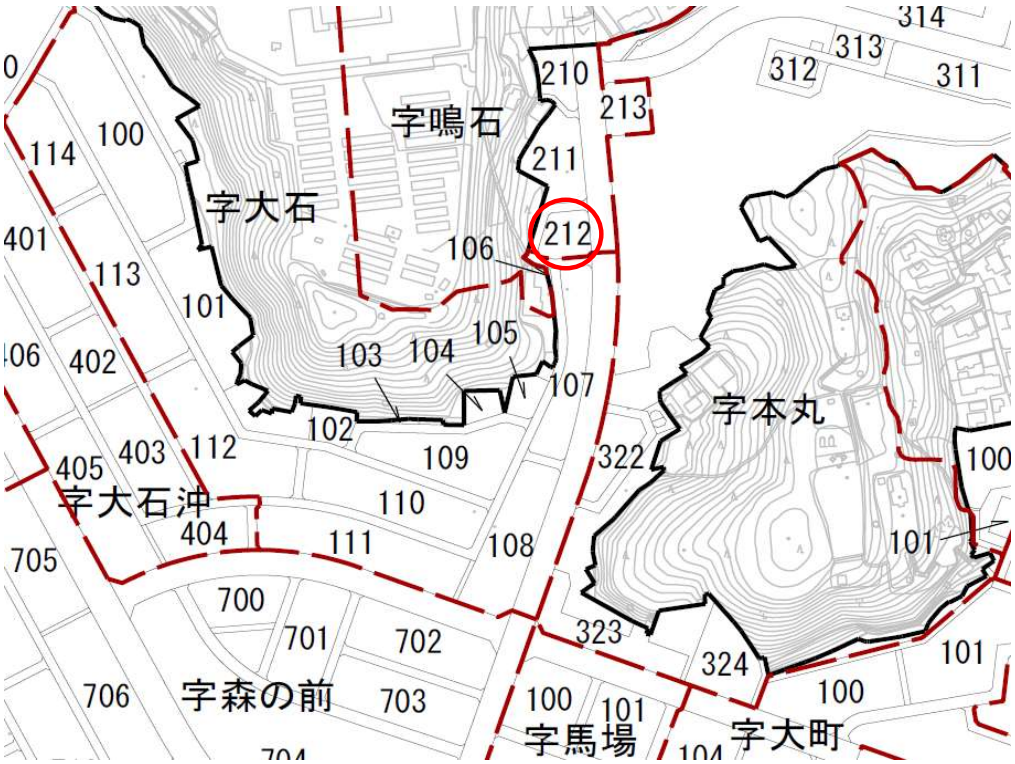
面積	238.97㎡ （約72坪）	
用途地域	第一種住居地域	
都市計画等の有無	区域内	
建ぺい率/容積率（％）	60/200	
接道道路幅員（m）	宅地整備図参照	
電気・電話	引込み可 （電柱）	写　真
上水道	引き込み有	写真掲載準備中
下水道　汚水	引き込み有	
下水道　雨水	要管理者協議	
ガス	個別プロパン	
希望取引形態	売買	
価格	売買：6,547,778 円	
連絡先	陸前高田市役所 土地活用推進課 0192-54-2111	
掲載日		その他

宅地整備図
（宅地番号KB23　-2）

平　面　図　S=1:200

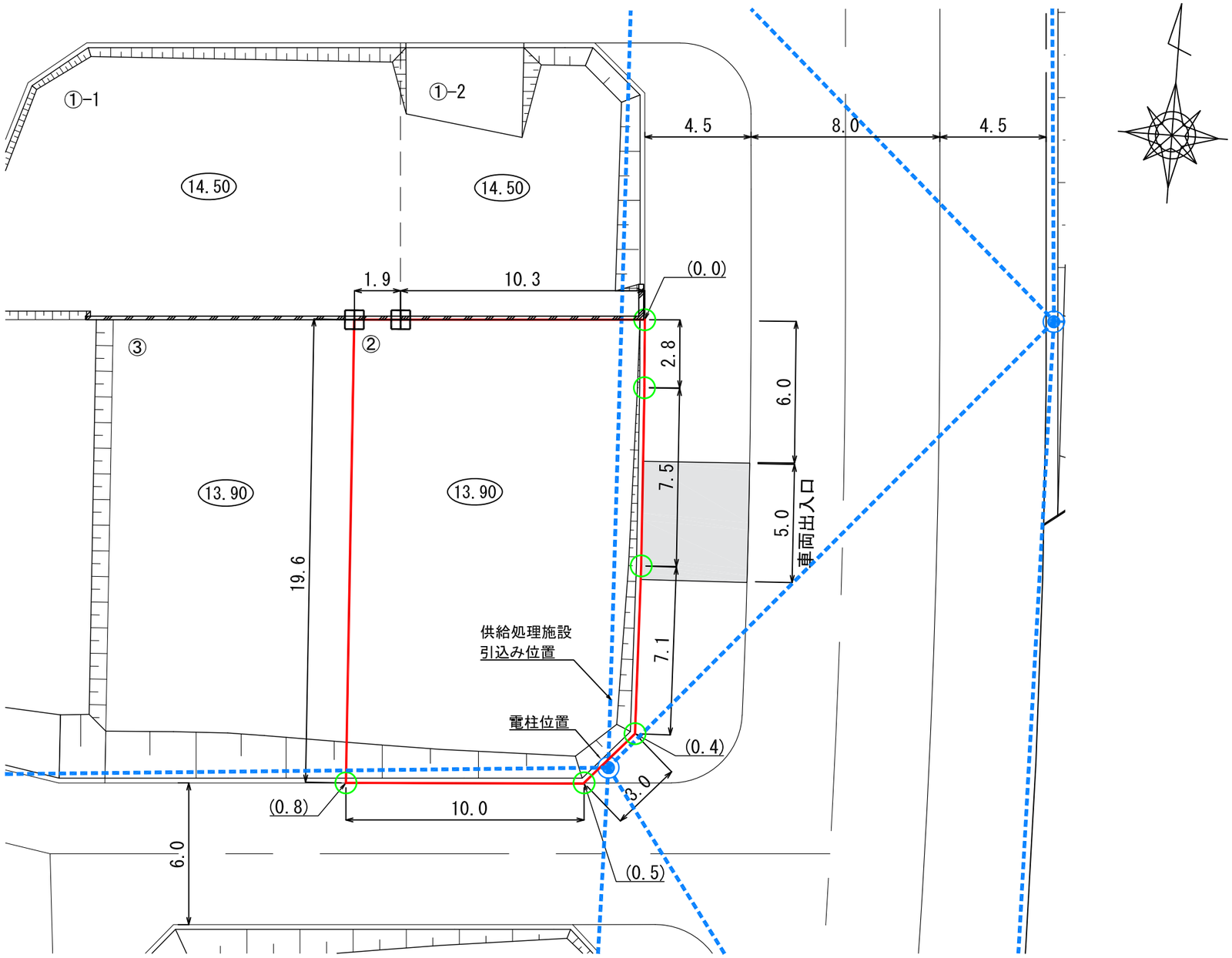

供給処理施設引込み位置図・電柱位置図
S=1:100

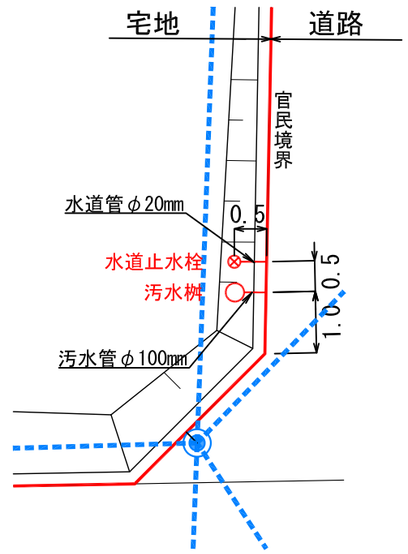

凡　例

記　号	名　称
	換地位置
10.00	宅盤計画高
	法　面
	コンクリート標
	プレート標
(0.2)	宅盤高と道路高との高低差
	電柱･電線

※表示数値の単位：m

（注意）・仮換地の辺長は、事業施工中のため10cm単位で表示しております。
今後、出来形確認測量の結果により多少変動することがあります。
・給水施設（給水管、止水栓）は、φ20の口径を基本としています。
・供給処理施設位置については、施工状況に伴い多少変動することがあります。