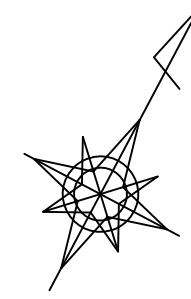
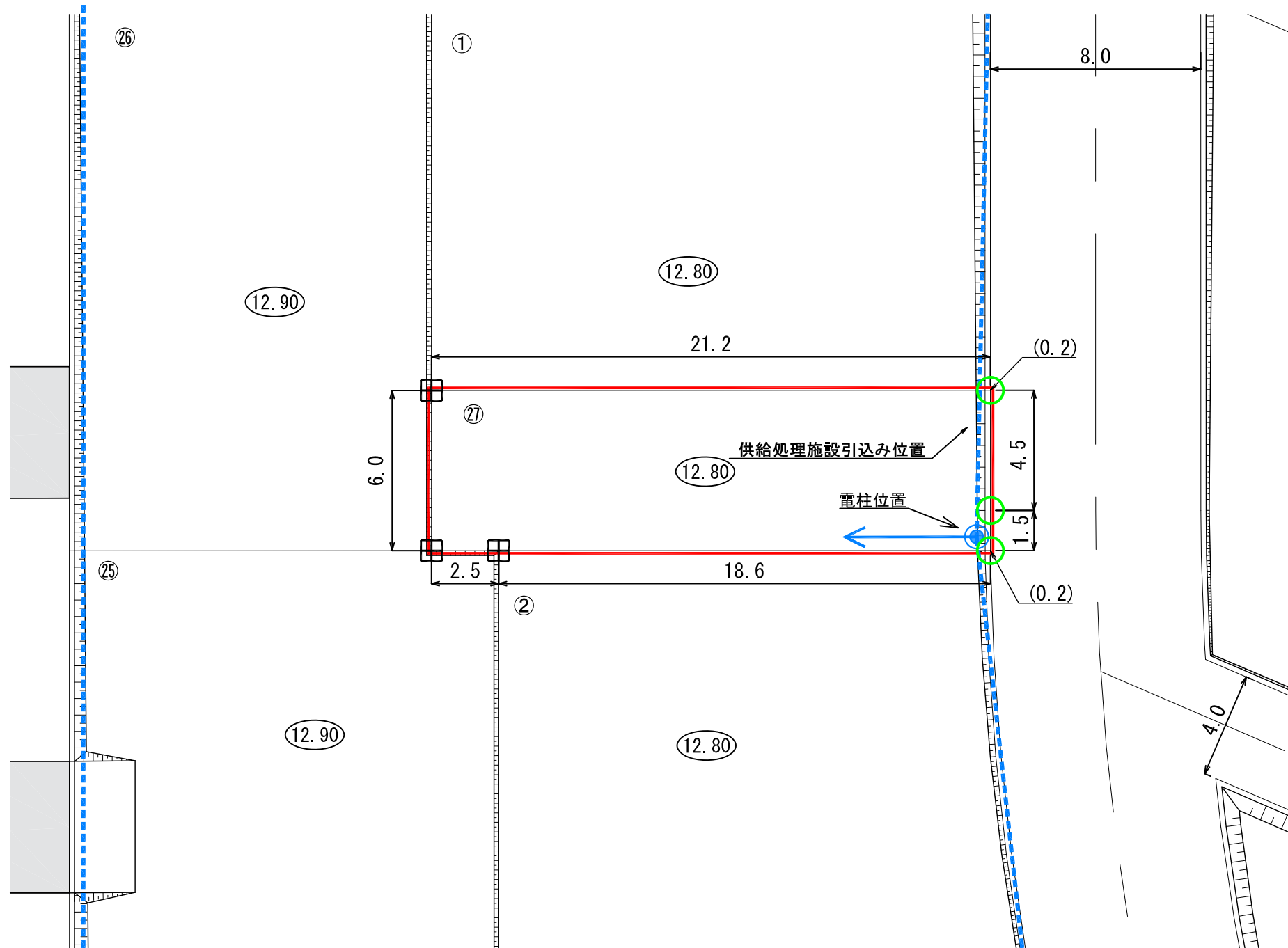


**陸前高田市高田地区被災市街地復興土地区画整理事業
土地利用促進バンク登録物件台帳**

物件登録番号	市40	位置図	
所在地 (宅地番号)	高田町字森の前 704-2 (KB35街区27画地)		
面積	129.51㎡ (約39坪)		
用途地域	近隣商業地域		
都市計画等の有無	区域内		
建ぺい率/容積率(%)	80/200		
接道道路幅員(m)	宅地整備図参照		
電気・電話	引込み可 (電柱)		
上水道	引き込み有	写真	
下水道	汚水	引き込み有	
	雨水	要管理者協議	
ガス	個別プロパン		
希望取引形態	売買		
価格	売買: 3,716,937 円		
連絡先	陸前高田市役所 土地利用推進課 0192-54-2111		
掲載日		その他	

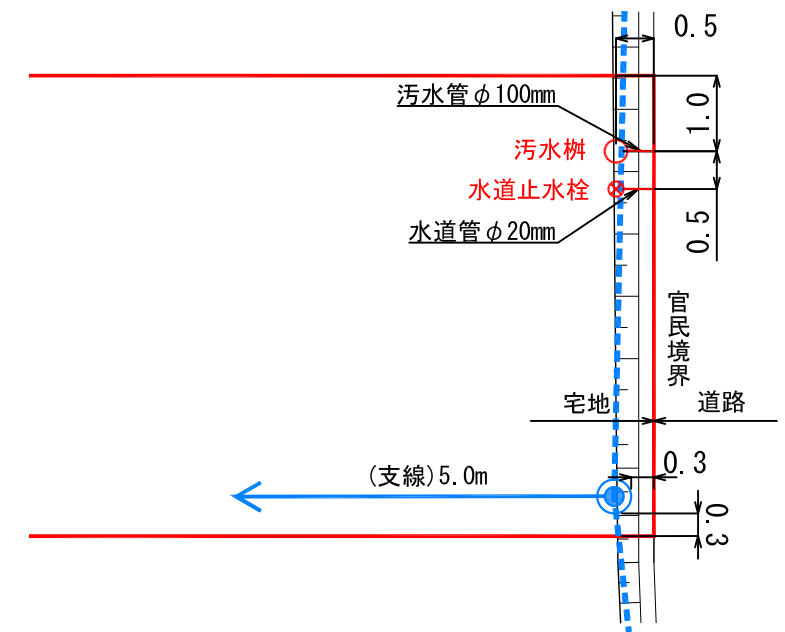
宅地整備図 (宅地番号 KB35-27)

平面図 S=1:200



供給処理施設引込み位置図

S=1:100



凡 例

記 号	名 称
□	換地位置
(10.00)	宅盤計画高
	法 面
田	コンクリート標
○	プレート標
(0.2)	宅盤高と道路高との高低差
●→	電柱(支線あり)
●---	電柱・電線

※表示数値の単位：m

- (注意)
- ・ 仮換地の辺長は、事業施工中のため10cm単位で表示しております。今後、出来形確認測量の結果により多少変動することがあります。
 - ・ 給水施設(給水管、止水栓)は、φ20の口径を基本としています。
 - ・ 供給処理施設位置については、施工状況に伴い多少変動することがあります。