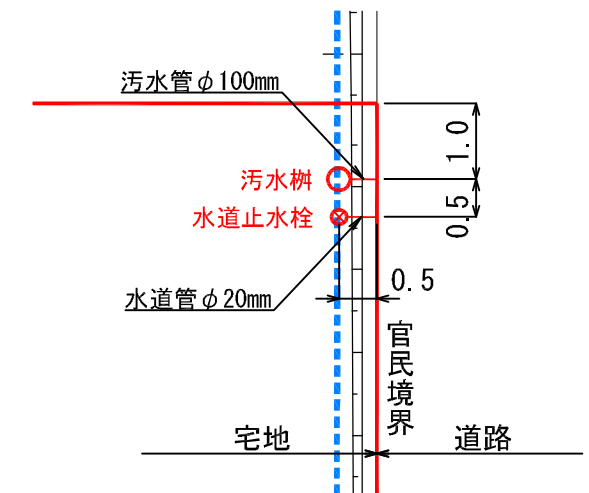
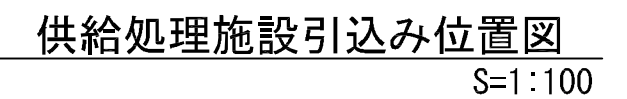


**陸前高田市高田地区被災市街地復興土地区画整理事業
土地利活用促進バンク登録物件台帳**


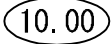
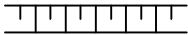


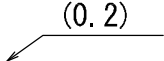

物件登録番号		市46	位 置 図	
所在地 (宅地番号)		高田町字森の前 710-3 (KB43街区2-2画地)		
面積		311.40㎡ (約94坪)		
用途地域		第一種住居地域		
都市計画等の有無		区域内		
建ぺい率 /容積率(%)		60/200		
接道道路 幅員(m)		宅地整備図参照		
電気・電話		引込み可 (電柱)	写 真	
上水道		引き込み有		
下水道	汚水	引き込み有		
	雨水	要管理者協議		
ガス		個別プロパン		
希望取引形態		売買		
価格		売買: 8,127,540 円		
連絡先		陸前高田市役所 土地活用推進課 0192-54-2111		
掲載日			その他	



平面图 S=1:200



- ## 凡 例

記 号	名 称
	換地位置
	宅盤計画高
	法 面
	コンクリート標
	プレート標
	宅盤高と道路高との高低差
	電柱・電線

※表示数値の単位：m