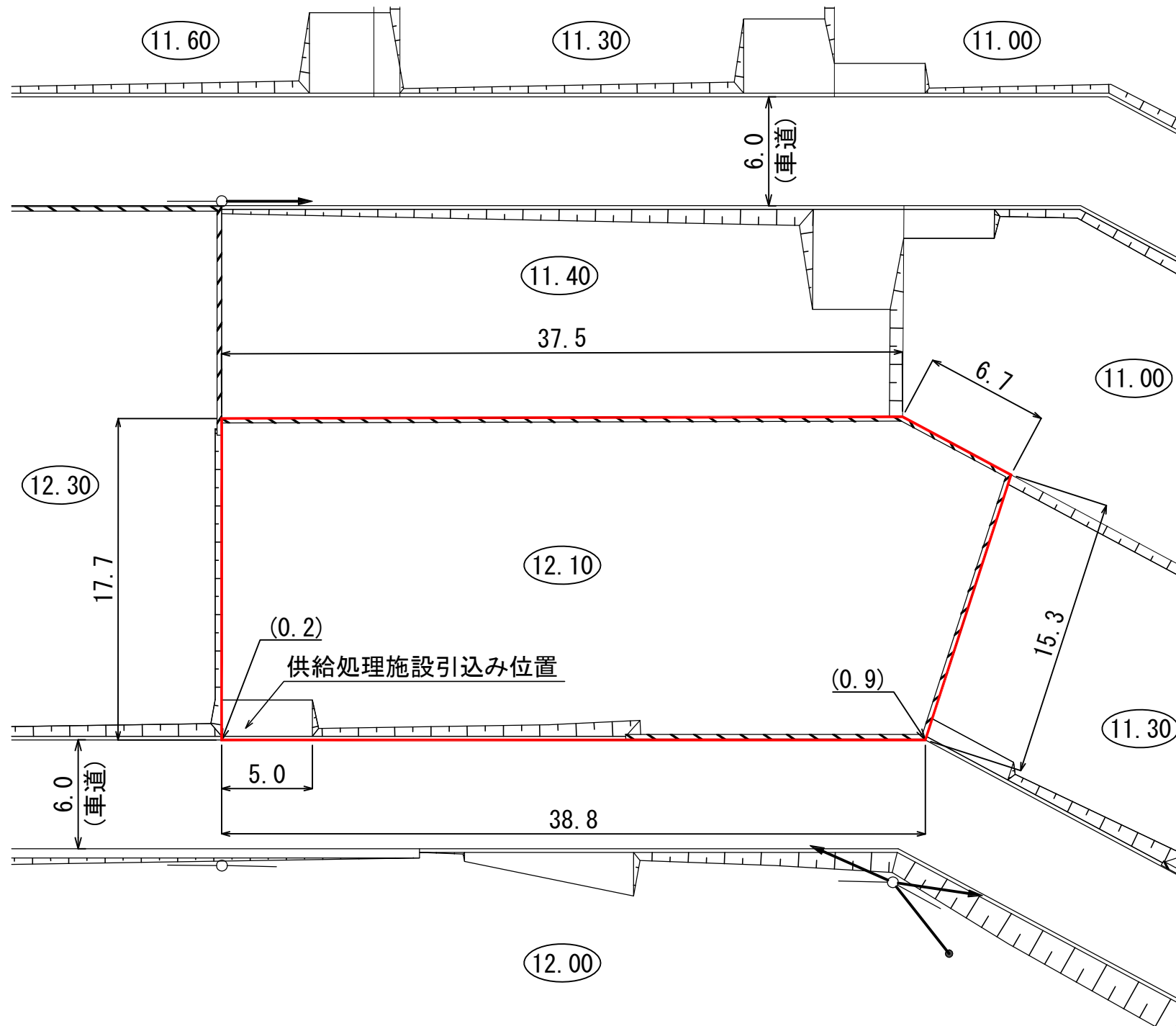
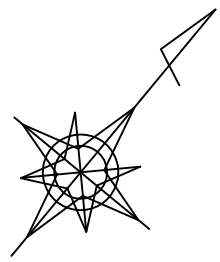


**陸前高田市今泉地区被災市街地復興土地区画整理事業
土地利活用促進バンク登録物件台帳**

| | | | | |
|-----------------|---------------------------------------|------------|--|--------|
| 物件登録番号 | 市54 | 位置図 | | |
| 所在地 (宅地番号) | 気仙町字愛宕下 323-8 (92街区6画地) | | | |
| 面積 | 729.91 (m ²) (約221坪) | | | |
| 用途地域 | 第一種住居地域 | | | |
| 都市計画等の有無 | 区域内 | | | |
| 建ぺい率 /容積率(%) | 60/200 | | | |
| 接道道路 幅員(m) | 宅地整備図参照 | | | |
| 電気・電話 | 引き込み可 (電柱) | 写真 | | |
| 上水道 | 引き込み有 | | | |
| 下水道 | 汚水 | | | 引き込み有 |
| | 雨水 | | | 要管理者協議 |
| ガス | 個別プロパン | | | |
| 希望取引形態 | 売買 | | | |
| 価格 | 売買: 10,656,686 円 | | | |
| 連絡先 | 陸前高田市役所 建設部土地活用推進課 0192-54-2111 | | | |
| 掲載日 | | その他 | | |

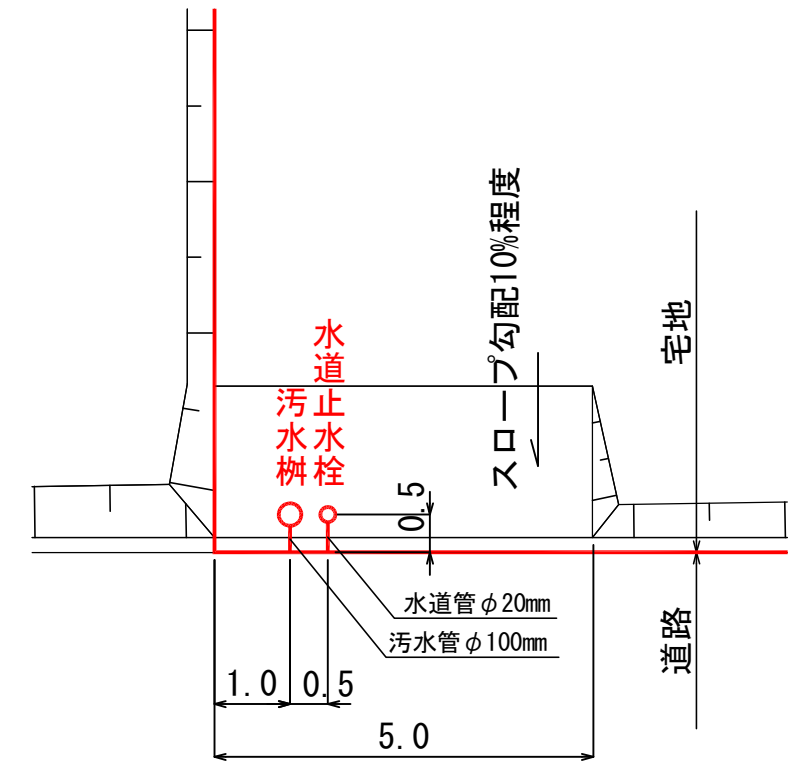
宅地整備図(宅地番号92街区⑥画地)

平面図 S=1:300



供給処理施設引込み位置図

S=1:100



凡例

| 記号 | 名称 |
|---------|--------------|
| | 仮換地位置 |
| (45.00) | 宅盤高 |
| | 法面 |
| | 擁壁 |
| (0.2) | 宅盤高と道路高との高低差 |
| | 電柱(単独) |
| | 電柱(支線あり) |
| | 電柱(支柱あり) |

※表示数値の単位：m

(注意) 仮換地の辺長は、事業施行中のため10cm単位で表示しております
今後、出来形確認測量の結果により多少変動することがあります。