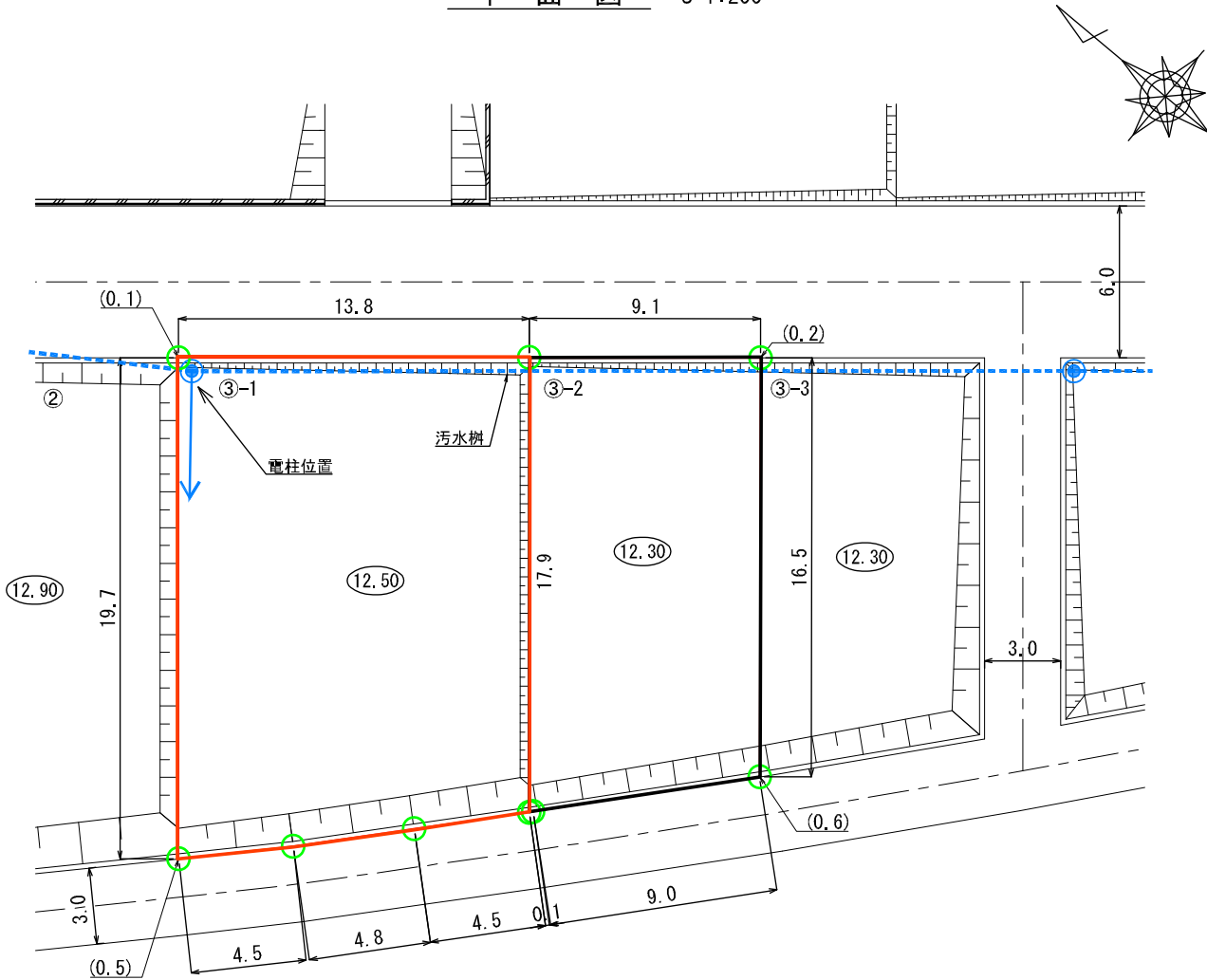


**陸前高田市高田地区被災市街地復興土地区画整理事業
土地利活用促進バンク登録物件台帳**

物件登録番号	市54	位置図		
所在地 (宅地番号)	高田町字森の前 709-5 (KB46街区3-1画地)			
面積	261.45㎡ (約79坪)			
用途地域	第一種住居地域			
都市計画等の有無	区域内			
建ぺい率/容積率(%)	60/200			
接道道路幅員(m)	宅地整備図参照			
電気・電話	引込み可 (電柱)			
上水道	引き込み有	写真		
下水道	汚水	引き込み有		
	雨水	要管理者協議		
ガス	個別プロパン			
希望取引形態	売買			
価格	売買: 6,823,845 円			
連絡先	陸前高田市役所 土地活用推進課 0192-54-2111			
掲載日		その他		

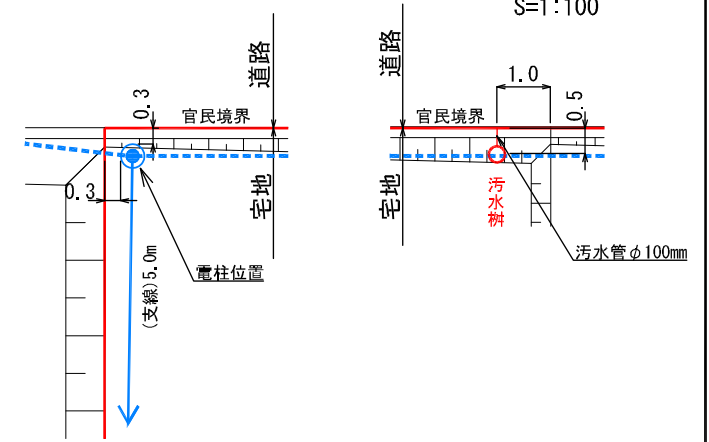
宅地整備図 (宅地番号KB46 -3-1)

平面図 S=1:200



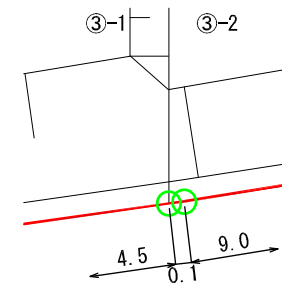
供給処理施設引込み位置図・電柱位置図

S=1:100



境界杭詳細図

S=1:50



- (注意) ・仮換地の辺長は、事業施工中のため10cm単位で表示しております。今後、出来形確認測量の結果により多少変動することがあります。
 ・給水施設（給水管、止水栓）は、φ20の口径を基本としています。
 ・供給処理施設位置については、施工状況に伴い多少変動することがあります。
 ・電柱（支線）については、9/20現在で計画を図示しています。施工状況に伴い多少変動することがあります。

凡 例

記号	名称
	換地位置
	宅盤計画高
	法面
	プレート標
	宅盤高と道路高との高低差
	電柱（支線あり）
	電柱・電線

※表示数値の単位：m