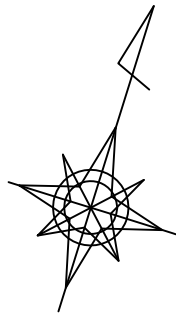


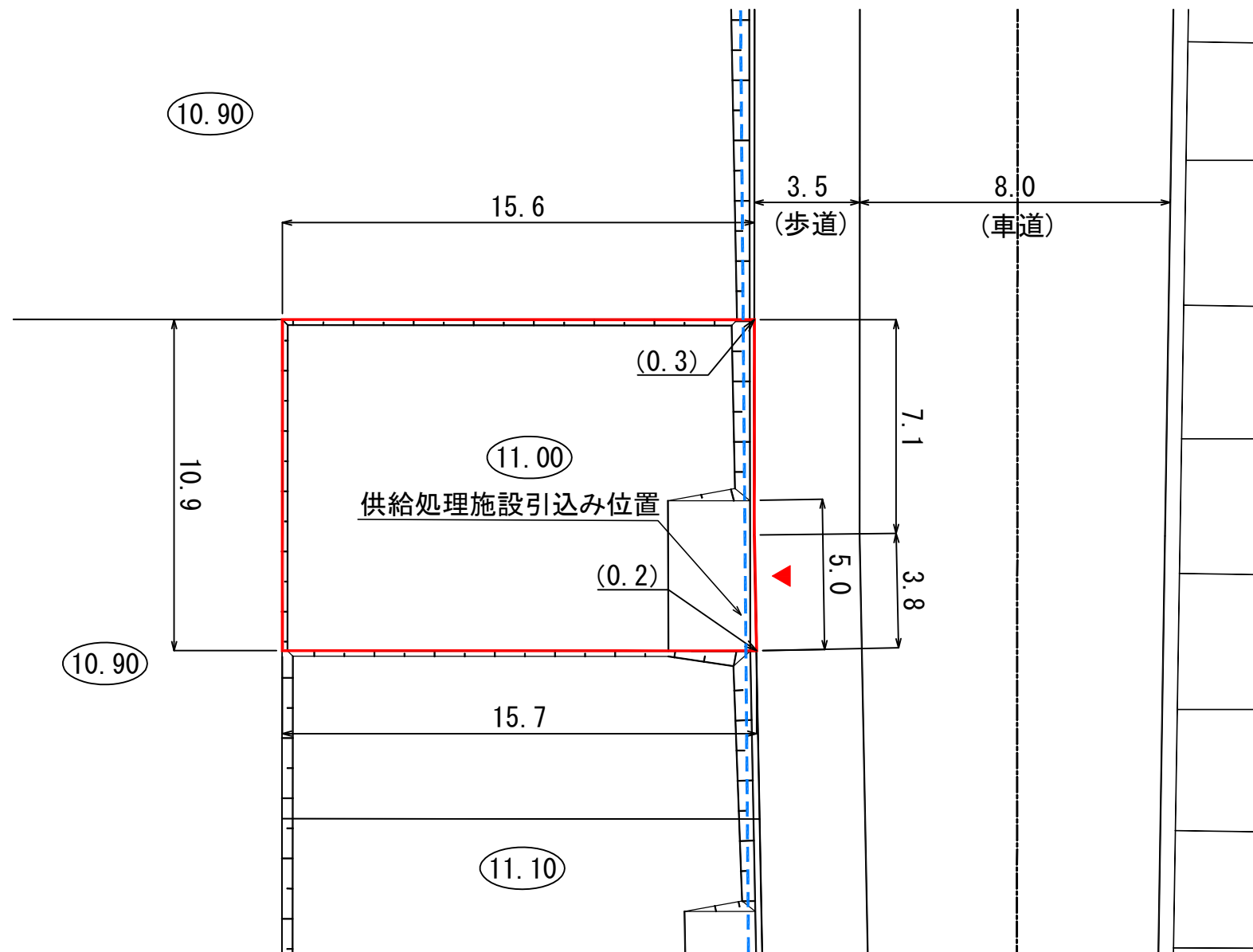
**陸前高田市今泉地区被災市街地復興土地区画整理事業  
土地利用促進バンク登録物件台帳**

物件登録番号	市59	<b>位置図</b>		
所在地 (宅地番号)	気仙町字町 314-8 (98街区6画地)			
面積	172.50 (m) (約52坪)			
用途地域	第一種住居地域			
都市計画等の有無	区域内			
建ぺい率 /容積率(%)	60/200			
接道道路 幅員(m)	宅地整備図参照			
電気・電話	引き込み可 (電柱)	<b>写真</b>		
上水道	引き込み有			
下水道	汚水			引き込み有
	雨水			要管理者協議
ガス	個別プロパン			
希望取引形態	売買			
価格	売買: 2,639,250 円			
連絡先	陸前高田市役所 建設部土地活用推進課 0192-54-2111			
掲載日		その他		



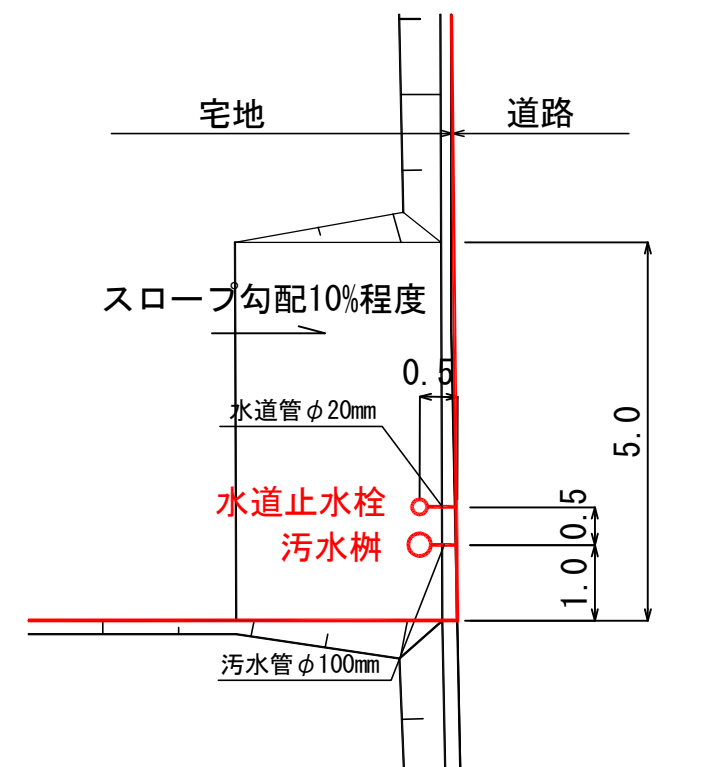
# 宅地整備図(宅地番号98街区⑥画地)

平面図 S=1:200



## 供給処理施設引込み位置図

S=1:100



### 凡 例

記号	名称
	仮換地位置
(45.00)	宅盤高
	歩道の車両乗入位置
	法面
	擁壁
(0.2)	宅盤高と道路高との高低差
	電柱
	宅内電線

(注意) 仮換地の辺長は、事業施行中のため10cm単位で表示しております  
今後、出来形確認測量の結果により多少変動することがあります。

※表示数値の単位：m