

**陸前高田市高田地区被災市街地復興土地区画整理事業
土地活用促進バンク登録物件台帳**

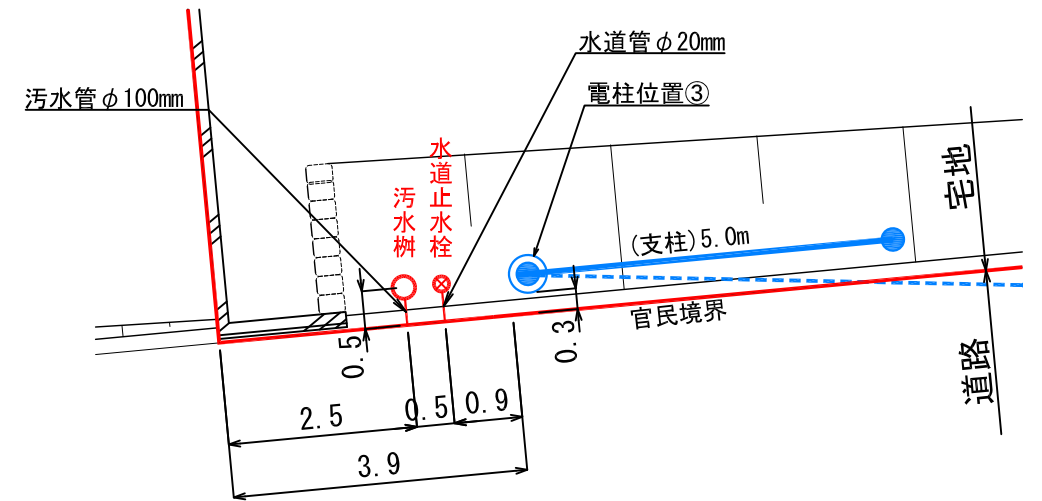
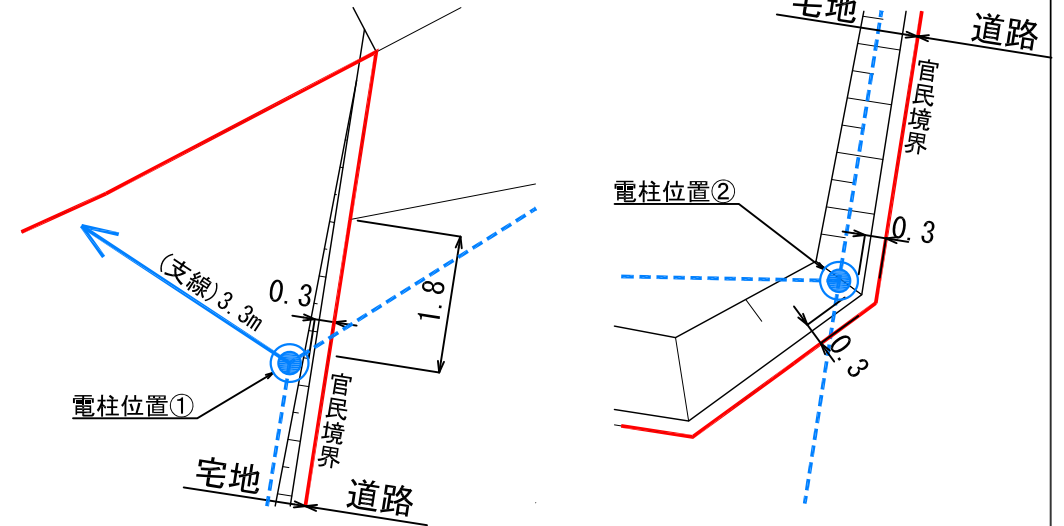
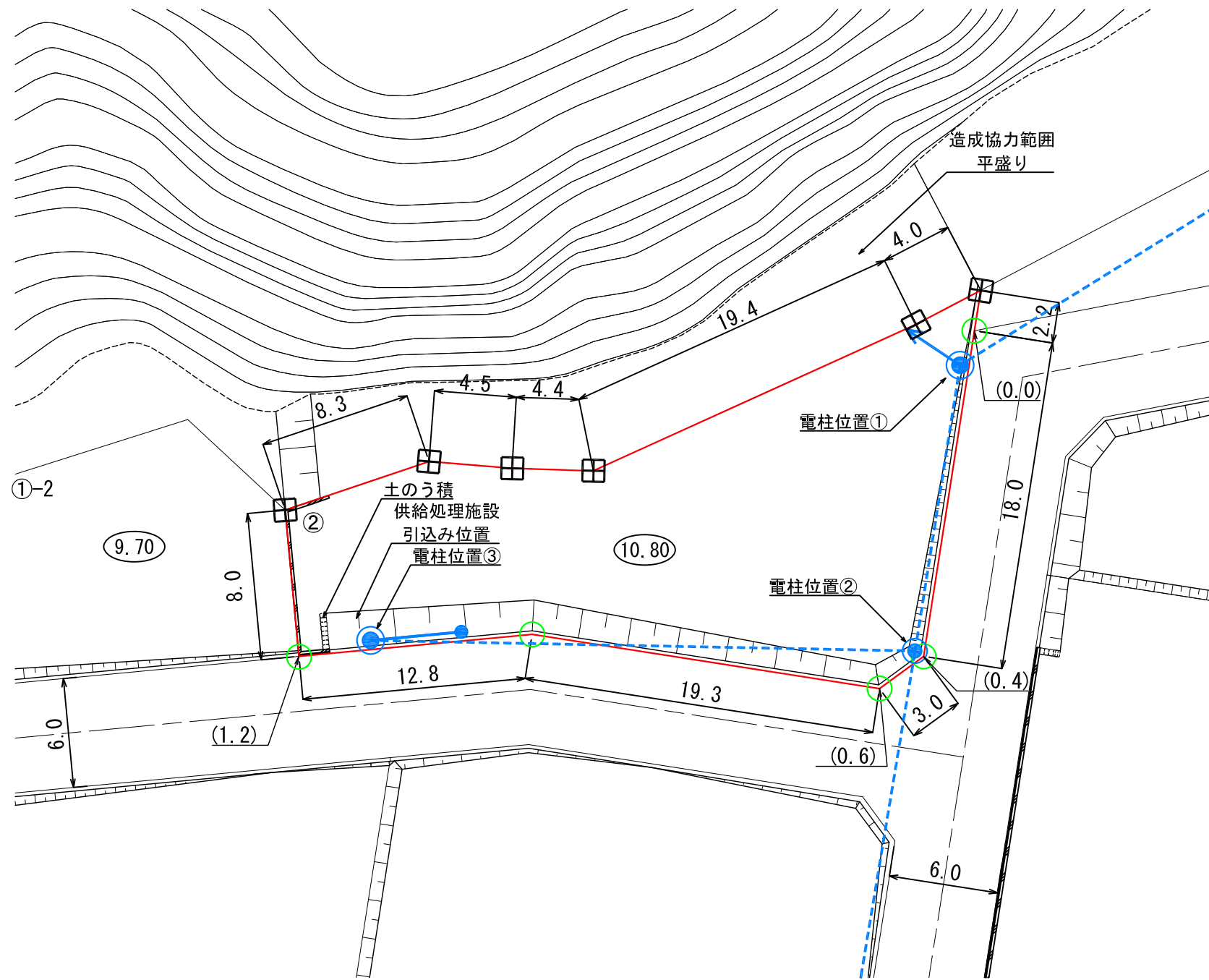
| | | | | |
|-----------------|-------------------------------------|------------|--|-----------|
| 物件登録番号 | 市2 | 位置図 | | |
| 所在地 (宅地番号) | 高田町字栃ヶ沢 257-3 (KA02街区2画地) | | | |
| 面積 | 452.63㎡ (約137坪) | | | |
| 用途地域 | 準工業地域 | | | |
| 都市計画等の有無 | 区域内 | | | |
| 建ぺい率 /容積率(%) | 60/200 | | | |
| 接道道路幅員(m) | 宅地整備図参照 | | | |
| 電気・電話 | 引込み可 (電柱) | | | 写真 |
| 上水道 | 引き込み有 | | | |
| 下水道 | 汚水 | | | 引き込み有 |
| | 雨水 | | | 要管理者協議 |
| ガス | 個別プロパン | | | |
| 希望取引形態 | 売買 | | | |
| 価格 | 売買: 11,478,000 円 | | | |
| 連絡先 | 陸前高田市役所 土地活用推進課 0192-54-2111 | | | |
| 掲載日 | | その他 | | |

宅地整備計画図 (宅地番号KA02 -2)

平面図 S=1:300

供給処理施設引込み位置図・電柱位置図

S=1:100



凡例

| 記号 | 名称 |
|----|--------------|
| | 換地位置 |
| | 宅盤計画高 |
| | 法面 |
| | L型擁壁 |
| | コンクリート標 |
| | プレート標 |
| | 宅盤高と道路高との高低差 |
| | 電柱(支柱あり) |
| | 電柱(支線あり) |
| | 電柱・電線 |

※表示数値の単位：m

- (注意)
- ・仮換地の辺長は、事業施工中のため10cm単位で表示しております。今後、出来形確認測量の結果により多少変動することがあります。
 - ・給水施設(給水管、止水栓)は、φ20の口径を基本としています。
 - ・供給処理施設位置については、施工状況に伴い多少変動することがあります。