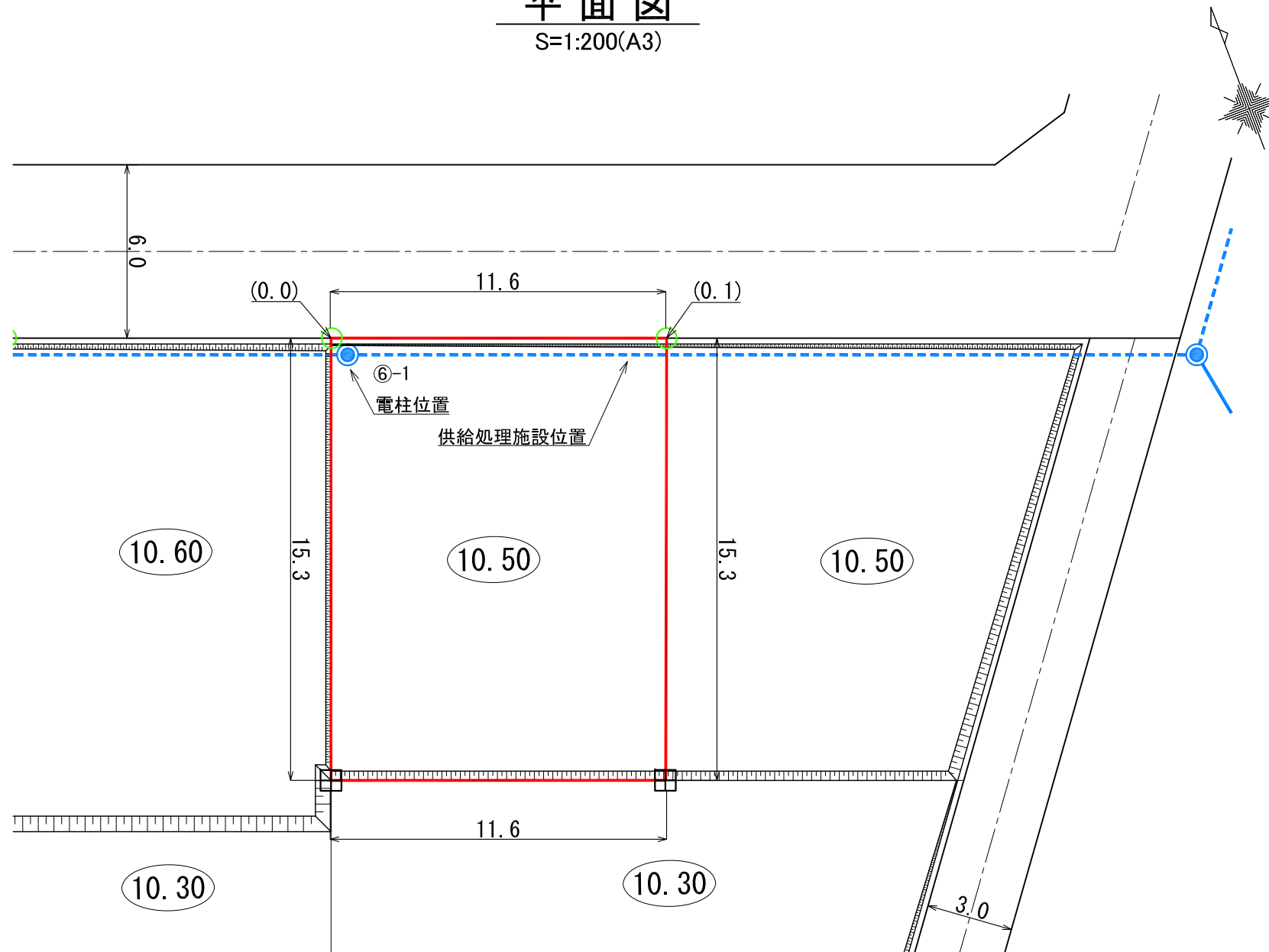


陸前高田市高田地区被災市街地復興土地区画整理事業
土地利活用促進バンク登録物件台帳

物件登録番号		市60	位置図	
所在地 (宅地番号)		高田町字下和野 103-9 (KC06街区6-1画地)		
面積		177.93㎡ (約53坪)		
用途地域		第一種住居地域		
都市計画等の有無		区域内		
建ぺい率 /容積率(%)		60/200		
接道道路 幅員(m)		宅地整備図参照		
電気・電話		引込み可 (電柱)	写真	
上水道		引き込み有		
下水道	汚水	引き込み有		
	雨水	要管理者協議		
ガス		個別プロパン		
希望取引形態		売買		
価格		売買: 4,750,731 円		
連絡先		陸前高田市役所 土地活用推進課 0192-54-2111		
掲載日		令和8年2月3日	その他	

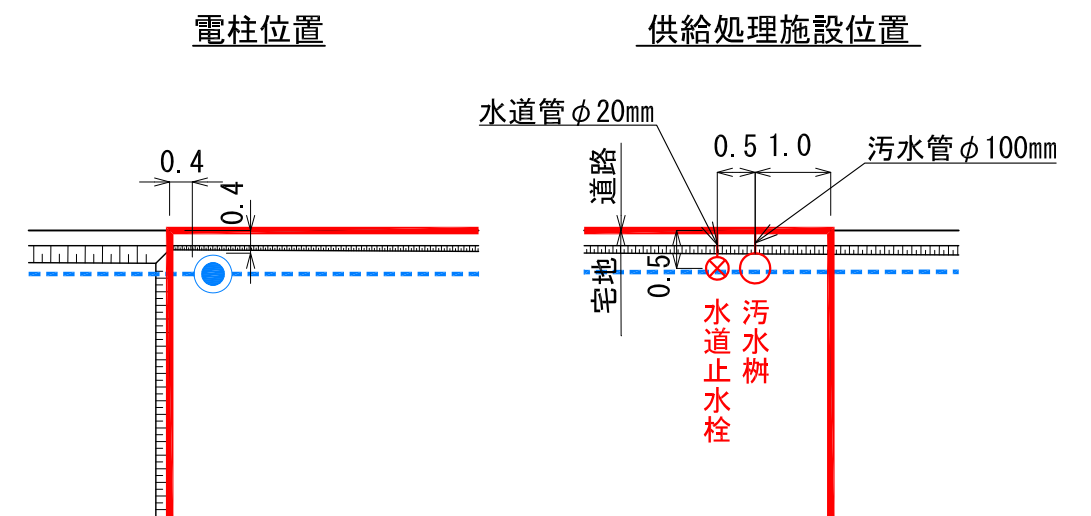
(宅地番号KC06-6-1)

S=1:200(A3)









供給処理施設、電柱位置図

S=1:100(A3)



凡 例

記 号	名 称
	換地位置
	宅盤高
	法 面
(0.0)	宅盤高と道路高との高低差
	コンクリート標
	プレート標
	電 柱
	電 線

※ 表示数値の単位：m

(注意)

- ・ 仮換地の辺長は、事業施行中のため10cm単位で表示しております。
- ・ 今後、出来形確認測量の結果により多少変動することがあります。
- ・ 供給処理施設位置については、施工状況に伴い多少変動することがあります。